

MINISTÈRE DE L'INSTRUCTION PUBLIQUE.

ANNALES

DU

BUREAU CENTRAL MÉTÉOROLOGIQUE

DE FRANCE,

PUBLIÉES

PAR A. ANGOT,

DIRECTEUR DU BUREAU CENTRAL MÉTÉOROLOGIQUE.

ANNÉE 1908.

III.

PLUIES.

QC
989
.F8
A56
année 1908
pt. 3

PARIS,

GAUTHIER-VILLARS, IMPRIMEUR-LIBRAIRE,

Quai des Grands-Augustins, 55.

1910

LIBRARY

JAN 2000

National Oceanic &
Atmospheric Administration
U.S. Dept. of Commerce

National Oceanic and Atmospheric Administration

Environmental Data Rescue Program

ERRATA NOTICE

One or more conditions of the original document may affect the quality of the image, such as:

Discolored pages

Faded or light ink

Binding intrudes into the text

This document has been imaged through the NOAA Environmental Data Rescue Program. To view the original document, please contact the NOAA Central Library in Silver Spring, MD at (301) 713-2607 x124 or www.reference@nodc.noaa.gov.

Information Manufacturing Corporation
Imaging Subcontractor
Rocket Center, West Virginia
September 14, 1999

PUBLICATIONS MÉTÉOROLOGIQUES.

OBSERVATOIRE DE PARIS.

Bulletin international quotidien, autographié :

Du 1^{er} janvier 1858 au 31 mai 1878.

Atlas des mouvements généraux de l'atmosphère, rédigé sur les documents fournis par les Observatoires et les Marines de la France et de l'Étranger, et publié avec le concours de l'Association Scientifique de France. In-plano oblong, avec Cartes :

ANNÉE 1864, juin à décembre.

Atlas météorologique, rédigé sur les documents recueillis et discutés par les Commissions départementales, les Écoles normales, les observateurs cantonaux, etc., et publié avec le concours de l'Association Scientifique de France.

ANNÉES 1865, 1866, 1867, 1868, 1869-1870-1871, 1872-1873-1874, 1875. Sept volumes in-plano contenant de nombreuses cartes.

ANNÉE 1876 (texte, in-folio oblong).

BUREAU CENTRAL MÉTÉOROLOGIQUE.

*Bulletin international quotidien. In-4°, autographié (depuis le 1^{er} juin 1878).

Bulletin mensuel du Bureau central météorologique de France. In-4° avec planches.

Annales du Bureau central météorologique de France :

I. *Étude des orages en France et Mémoires divers.* Grand in-4.

ANNÉES : 1879 avec 20 pl., — 1880 avec 39 pl., — 1881 avec 40 pl., — 1882 avec 38 pl., — 1883 avec 34 pl., — 1884 avec 56 pl., — 1885 avec 32 pl.

II. *Observations françaises et Revue climatologique.* Grand in-4.

ANNÉES : 1878 avec 40 pl., — 1879 avec 41 pl., — 1880, 1881, 1882, 1883, 1884, 1885 avec 40 pl.

III. *Pluies en France.* Grand in-4.

ANNÉES : 1877, 1878 avec 5 pl., — 1879, 1880 avec 7 pl., — 1881, 1882, 1883, 1884, 1885 avec 5 pl.

IV. *Météorologie générale.*

ANNÉES : 1878 (in-plano) avec 6 pl., — 1879 (grand in-4) avec 38 pl., — 1880 (in-plano) avec 15 pl., — 1881 (grand in-4) avec 232 pl., — 1882 avec 19 pl., — 1883 avec 26 pl., — 1884 avec 17 pl., — 1885 avec 14 pl.

A partir de l'année 1886, les *Annales* forment 3 volumes par année :

I. *Mémoires.* Grand in-4.

ANNÉES : 1886 avec 56 pl., — 1887 avec 38 pl., — 1888 avec 69 pl., — 1889 avec 25 pl., — 1890 avec 28 pl., — 1891 avec 40 pl., — 1892 avec 41 pl., — 1893 avec 31 pl., — 1894 avec 28 pl., — 1895 avec 37 pl., — 1896 avec 20 pl., — 1897 avec 24 pl., — 1898 avec 24 pl., — 1899 avec 16 pl., — 1900 avec 23 pl., — 1901 avec 16 pl., — 1902 avec 10 pl., — 1903 avec 10 pl., — 1904 avec 8 pl., — 1905 avec 23 pl., — 1906 avec 12 pl.

I. *Observations.* Grand in-4.

ANNÉES : 1886, 1887, 1888, 1889, 1890, 1891, 1892, 1893, 1894, 1895, 1896, 1897, 1898, 1899, 1900, 1901, 1902, 1903, 1904, 1905, 1906, 1907, 1908.

II. *Pluies en France.* Grand in-4.

ANNÉES : 1886, 1887, 1888, 1889, 1890, 1891, 1892 avec 5 pl., — 1893, 1894, 1895, 1896 avec 3 pl., — 1897, 1898, 1899, 1900, 1901, 1902, 1903, 1904, 1905, 1906, 1907, avec 4 pl.

*Les publications, à l'exception de celles qui sont marquées d'un astérisque, sont en vente à la Librairie Gauthier-Villars. Voir le Catalogue de la librairie.

MINISTÈRE DE L'INSTRUCTION PUBLIQUE.

ANNALES

DU

BUREAU CENTRAL MÉTÉOROLOGIQUE

DE FRANCE,

PUBLIÉES

PAR A. ANGOT,

DIRECTEUR DU BUREAU CENTRAL MÉTÉOROLOGIQUE.

ANNÉE 1906

III.

PLUIES.

PARIS,

GAUTHIER-VILLARS, IMPRIMEUR-LIBRAIRE

Quai des Grands-Augustins, 55.

1910



ANNALES

ou

BUREAU CENTRAL MÉTÉOROLOGIQUE

DE FRANCE.

PLUIES.



INTRODUCTION.

Le nombre total des stations pluviométriques françaises, pour l'année 1908, est de 2151, contre 2129 en 1907, 2097 en 1906, 2094 en 1905. L'augmentation se poursuit lentement, mais elle est régulière. Les observations supprimées, par suite de déficiences évidentes dans les mesures, sont malheureusement assez nombreuses (61); elles ramènent à 2090 le total des stations figurant dans le présent Volume et dont la répartition par bassins est indiquée dans le Tableau suivant :

TABLEAU I. — NOMBRE DES STATIONS PAR BASSINS.

<i>Versant de la mer du Nord.</i>	Stations.	
	1907.	1908.
Bassins du Rhin, de la Meurthe et de la Moselle	59	56
Bassins de la Meuse, de la Chiers et de la Sambre.....	46	44
Bassins de l'Escaut, de la Lys, de l'Yser et de l'Aa.....	37	23
<i>Versant de la Manche.</i>		
Bassins de la Canche, de la Somme, de la Béthune, etc.....	51	68
Bassin de la Seine :		
Bassin de l'Yonne.....	57	58
» de la Seine supérieure.....	68	67
» de la Seine, entre Montereau et le confluent de l'Oise	79	79
» de la Marne.....	50	52
» de l'Aisne.....	23	24
	470	471
<i>A reporter.....</i>	470	471

(2)

INTRODUCTION.

	Stations.	
	1907.	1908.
<i>Report</i>	470	471
Bassin de l'Oise.....	32	33
» du Loing.....	19	18
» de l'Eure.....	18	18
» de la Seine inférieure, au-dessous du confluent de l'Oise.....	31	31
Bassins entre la Seine et la pointe de Bretagne :		
Bassins de la Touque, de la Dive, de l'Orne, de la Vire et de la Douve.....	38	38
Bassins entre le cap de la Hague et la pointe de Bretagne.....	42	44
<i>Versant de l'Océan.</i>		
Petits bassins du sud de la Bretagne.....	42	39
Bassin de la Vilaine.....	39	38
Bassin de la Loire :		
Bassin de la Loire supérieure.....	80	73
» de l'Allier.....	45	60
» du Cher.....	41	36
» de l'Indre.....	11	12
» de la Creuse.....	22	23
» de la Vienne.....	32	33
» de la Loire, du Bec-d'Allier à Angers.....	63	53
» du Loir.....	27	28
» de la Sarthe.....	30	31
» de la Mayenne.....	23	24
» de la Loire inférieure (rive droite).....	11	12
» de la Loire inférieure (rive gauche); bassin de la Sèvre nantaise....	24	21
Bassins entre la Loire et la Gironde :		
Bassins de la Vie, du Lay et de la Sèvre niortaise.....	40	39
Bassin de la Charente.....	22	25
Bassin de la Gironde :		
Bassin de la Dordogne.....	57	63
» du Lot.....	43	42
Bassins du Tarn et de l'Aveyron.....	41	58
Bassin de la Garonne, cours supérieur, et affluents des Pyrénées.....	57	59
» de la Garonne au-dessous de Toulouse, bassins du Gers et de la Baïse, bassin de la Gironde.....	52	50
Bassins entre la Gironde et les Pyrénées :		
Petits bassins entre la Gironde et l'Adour.....	12	12
Bassin de l'Adour.....	32	32
<i>Versant de la Méditerranée.</i>		
Bassins entre les Pyrénées et le Rhône :		
Bassins du Tech, de la Tet et de l'Agly.....	51	47
Bassin de la Sègre.....	4	2
Bassin de l'Aude.....	41	47
Bassins de l'Orb, de l'Hérault, du Lez et du Vidourle.....	32	32
<i>A reporter</i>	1624	1644

INTRODUCTION.

(3)

	Report.....	Stations.	
		1907.	1908.
Bassin du Rhône :		1624	1644
Bassin de la Saône supérieure.....		53	51
» de la Saône inférieure, au-dessous du confluent du Doubs.....		35	34
» du Doubs.....		27	28
» du Rhône proprement dit, cours moyen.....		60	71
» de l'Isère.....		75	75
» de la Durance.....		29	21
Bassins de l'Ardèche, de la Cèze et du Gard; petits bassins de la rive droite du Rhône.....		49	50
Bassin du Rhône proprement dit, cours inférieur (rive gauche).....		29	29
Région de Nice :			
Petits bassins entre le Rhône et les Alpes.....		70	69
Corse.....		20	18
Total.....		2071	2090

Les stations perdues sont au nombre de 88, et les pertes se trouvent surtout dans les départements de la Seine, de l'Oise, du Cher, de la Loire, du Nord et des Hautes-Alpes. Dans les quatre premiers, elles sont relativement peu sensibles, en raison du nombre assez élevé des pluviomètres; pour le Nord, les 13 stations qui manquent en 1908 (leurs observations ne nous étant pas parvenues) reparaitront dans le Volume de 1909 et cette perte n'est qu'accidentelle; pour les Hautes-Alpes, au contraire, la disparition de 7 stations sur 9, dans une région aussi accidentée et qui, par cela même, exigerait de nombreux postes d'observations, crée une très regrettable lacune qu'il serait urgent de combler.

Les stations nouvelles, au nombre de 111, se rencontrent principalement dans l'Aude, l'Isère, la Savoie, la Haute-Savoie, la Marne, le Puy-de-Dôme, la Somme et le Tarn. Ces gains sont très importants dans les trois derniers départements : le nombre des pluviomètres passe de 19 à 32 dans le Puy-de-Dôme, de 20 à 38 dans la Somme, de 10 à 29 dans le Tarn où disparaît ainsi une des lacunes importantes de notre réseau. D'autre part, les améliorations signalées l'année dernière dans la Dordogne, les Côtes-du-Nord et le Finistère se sont bien maintenues. En Dordogne, notamment, où, jusqu'en 1906, nous n'avions que 3 stations, nous en comptons 10 en 1907; ce nombre s'est accru de 3 en 1908.

Nous donnons, dans un second Tableau, le groupement des stations par départements et, pour chacun de ceux-ci, la densité moyenne de la répartition des pluviomètres, déduite du nombre des stations et de la surface exprimée en myriamètres carrés, d'après les données de l'Annuaire du Bureau des Longitudes.

(4)

INTRODUCTION.

Ce Tableau comprend tous les postes pluviométriques dont nous recevons les observations, et le total, 2151, en est plus élevé que le total du Tableau I où ne sont comptées que les observations insérées dans le Résumé final.

TABLEAU II. — NOMBRE DE STATIONS PAR DÉPARTEMENTS EN 1908.

Départements.	Surface en myriam. carrés.	Nombre des pluiv.	Densité.	Départements.	Surface en myriam. carrés.	Nombre des pluiv.	Densité.	Départements.	Surface en myriam. carrés.	Nombre des pluiv.	Densité.
				<i>Report</i>		646		<i>Report</i>		1387	
Ain.....	58	11	0,19	Finistère.....	67	26	0,39	Nord.....	57	14	0,25
Aisne.....	74	10	0,14	Gard.....	58	45	0,78	Oise.....	59	19	0,32
Allier.....	73	32	0,44	Garonne (Haute-)	63	16	0,25	Orne.....	61	19	0,31
Alpes (Basses-)...	70	11	0,16	Gers.....	63	13	0,21	Pas-de-Calais...	66	23	0,35
Alpes (Hautes-)...	56	2	0,04	Gironde.....	97	30	0,31	Puy-de-Dôme....	79	32	0,41
Alpes-Maritimes..	37	21	0,57	Hérault.....	62	21	0,34	Pyrénées (Basses-)	76	17	0,22
Ardèche.....	55	22	0,40	Ille-et-Vilaine...	67	40	0,60	Pyrénées(Hautes-)	45	12	0,27
Ardennes.....	52	29	0,56	Indre.....	68	9	0,13	Pyrénées-Orient ^{es} .	41	46	1,12
Ariège.....	49	44	0,90	Indre-et-Loire...	61	25	0,41	Rhône.....	28	19	0,68
Aube.....	60	64	1,07	Isère.....	83	58	0,70	Saône (Haute-)...	53	21	0,40
Aude.....	63	57	0,90	Jura.....	50	21	0,42	Saône-et-Loire...	86	31	0,36
Aveyron.....	87	8	0,09	Landes.....	93	7	0,08	Sarthe.....	62	19	0,31
Belfort.....	6	1	0,17	Loir-et-Cher....	64	25	0,39	Savoie.....	58	37	0,64
Bouches-du-Rhône	51	47	0,92	Loire.....	48	37	0,77	Savoie (Haute-)..	43	25	0,58
Calvados.....	55	30	0,55	Loire (Haute-)...	50	8	0,16	Seine.....	5	28	5,60
Cantal.....	57	34	0,60	Loire-Inférieure..	69	22	0,32	Seine-Inférieure..	60	30	0,50
Charente.....	59	17	0,29	Loiret.....	68	42	0,62	Seine-et-Marne...	57	33	0,58
Charente-Inf....	68	13	0,19	Lot.....	52	31	0,60	Seine-et-Oise....	56	55	0,98
Cher.....	72	18	0,25	Lot-et-Garonne...	54	15	0,28	Sèvres (Deux-)...	60	40	0,67
Corrèze.....	59	7	0,12	Lozère.....	52	38	0,73	Somme.....	62	38	0,61
Corse.....	87	19	0,22	Maine-et-Loire...	71	8	0,11	Tarn.....	57	29	0,51
Côte-d'Or.....	88	43	0,49	Manche.....	59	13	0,22	Tarn-et-Garonne.	37	13	0,35
Côtes-du-Nord...	69	21	0,30	Marne.....	82	26	0,32	Var.....	60	12	0,20
Creuse.....	56	13	0,23	Marne (Haute-)...	62	27	0,44	Vaucluse.....	35	20	0,57
Dordogne.....	92	13	0,14	Mayenne.....	52	24	0,46	Vendée.....	67	17	0,25
Doubs.....	52	18	0,35	Meurthe-et-Mos ^{elle}	52	35	0,67	Vienne.....	70	16	0,23
Drôme.....	65	6	0,09	Meuse.....	62	26	0,42	Vienne (Haute-)..	55	23	0,42
Eure.....	60	15	0,25	Morbihan.....	68	27	0,40	Vosges.....	59	41	0,69
Eure-et-Loir....	59	20	0,34	Nievre.....	68	26	0,38	Yonne.....	74	35	0,47
<i>A reporter</i>		646		<i>A reporter</i>		1387		Total des pluviomètres...		2151	
								Superficie totale.....		5284 M. q.	
								Densité moyenne.....		0,41	

La densité moyenne pour l'ensemble de la France est 0,41. On peut considérer les observations comme nettement insuffisantes dans les départements où la densité est au plus égale à 0,25 : 25 sont dans ce cas et, parmi ceux-ci, 11, avec une densité au plus égale à 0,16, constituent dans l'ensemble du réseau de regrettables lacunes. Ces départements sont, par ordre de densité décroissante : la Haute-Loire, les Basses-Alpes, l'Aisne, la Dordogne, l'Indre, la Corrèze, le Maine-et-Loire, l'Aveyron, la Drôme, les Landes et les Hautes-Alpes,

auxquels on doit ajouter le Var (0,20) et même la Manche (0,22), pour lesquels, le plus grand nombre des pluviomètres se trouvant sur le littoral, le régime des pluies à l'intérieur est très insuffisamment connu. D'autre part, pour les régions montagneuses, où les variations du régime des pluies sont considérables, le nombre des stations doit être plus grand, à surface égale, qu'en pays moyennement accidenté; à ce point de vue, les départements des Hautes-Pyrénées et des Basses-Pyrénées, avec les densités 0,27 et 0,22, peuvent être considérés comme très insuffisamment pourvus de pluviomètres. En résumé, pour une quinzaine de départements, le régime des pluies ne peut être étudié actuellement que d'une manière très grossière et, en quelque sorte, par raccordement avec les régions voisines mieux connues; pour une dizaine d'autres, les conditions de cette étude sont encore insuffisantes.

La densité est égale ou supérieure à 0,60 dans 21 départements; elle dépasse 0,80 dans 6 qui sont : les Pyrénées-Orientales, l'Aube, Seine-et-Oise, les Bouches-du-Rhône, l'Ariège, l'Aude, après lesquels il convient de citer le Gard (0,78) et la Loire (0,77). Les nombres de stations les plus considérables se trouvent dans l'Aube (64), l'Isère (58), l'Aude (57), Seine-et-Oise (55), les Bouches-du-Rhône (47), les Pyrénées Orientales (46), le Gard (45), l'Ariège (44), la Côte-d'Or (43), le Loiret (42), les Vosges (41), les Deux-Sèvres et l'Ille-et-Vilaine (40).

La Commission de l'Aube est toujours en tête avec les 64 postes du beau réseau départemental dû à l'activité et au dévouement de son ancien président, M. Laigneau. Nous avons malheureusement à déplorer la mort, survenue dans les premiers jours de 1911, de ce collaborateur fidèle de tant d'années et dont les efforts avaient été couronnés d'un si remarquable succès. Dans l'Introduction du Volume des Pluies de 1906, nous avons apprécié l'efficacité du rôle de M. Laigneau dans des termes qu'il est peut-être bon de rappeler ici comme un instructif hommage à sa mémoire : « C'est comme Directeur de l'École normale d'Instituteurs de Troyes que M. Laigneau a su, pendant de nombreuses années, recruter, parmi ses élèves, un personnel d'observateurs exceptionnel et sans analogue dans aucun département. A ce titre, nous ne saurions trop insister sur l'heureux résultat de ses efforts, car il a fourni la mesure de ce que l'on pourrait attendre des Écoles normales pour la diffusion des observations météorologiques, si l'on réussissait à donner, dans l'enseignement de ces Écoles, une part suffisante à la pratique des observations. Ce but est malheureusement loin d'être atteint et les observations faites dans les Écoles mêmes sont trop souvent défectueuses. »

Il en est toujours ainsi, et, cette année, comme les années précédentes, un certain nombre d'Écoles normales primaires ne figurent pas dans la partie consacrée au détail quotidien des pluies. Quelques-unes ont dû même être entièrement supprimées du Volume, aucun de leurs résultats mensuels ne présentant des garanties d'exactitude suffisantes pour trouver place dans le

Résumé final. Cette lacune, maintes fois signalée ici, est très regrettable, car, dans les conditions où elles sont faites, ces observations pourraient être excellentes et devraient, en quelque sorte, servir de cadre à notre publication. Dans plusieurs Écoles, elles sont certainement très bonnes et faites avec les plus grands soins, mais l'ensemble est encore médiocre.

Nous devons remercier particulièrement un certain nombre d'observateurs qui, en dehors des Commissions départementales, nous transmettent directement leurs observations et sont pour nous des correspondants dévoués depuis plusieurs années. Ce sont : MM. Béhier, à Paramé; Bergez, à Valenciennes; Caprais-Favier, à Pierrelatte; A. Cheux, à Angers; Conil, directeur de l'École primaire supérieure de Lorgues; Courtois, à Damazan; Dethan, à Biras; Esmonet, à Thorenc; Fabre, à Brignoles; Farcy, à Montamisé; Gallois, à Epoisses; Gaumer, à Montflours; Lambert, à Lisieux; Le Briéro, à Port-Launay; Lemerle, à Cherbourg; Maisonneuve, à Vernoux (Ardèche); Mettey, à Lacaune; Philibert, à Barjols; Pugnet, à Beaucaire; Robert, à Clansayes; Roger, à Châteaudun; A. Roger, à Antibes; Rouet, à La Châtre; H. Vaschalde, à Vals-les-Bains; D^r Vidal, à Hyères; Savoyat, à Crest; Séguin, directeur de l'usine à gaz du Mans; R. Viry, à la Manufacture du Thillot; la Chambre de Commerce de Bastia; la Poudrerie nationale du Ripault; l'École d'Agriculture de Clion; l'École d'Application de Fontainebleau et, enfin, la Société éduenne d'Autun dont nous avons déjà plusieurs fois, ici même, signalé l'intéressante initiative dans un département où l'organisation d'une Commission météorologique n'a pu encore être réalisée.

Il convient d'ajouter à ces noms ceux de quelques collaborateurs nouveaux : M. d'Alverny, sous-inspecteur des Eaux et Forêts à Boën-sur-Lignon, auquel nous devons en outre la création des postes de Saint-Nizier-de-Fornaz (M. Prugne) et de Saint-Just-en-Chevalet (M. Vanet); M. de Rautlin de la Roy, à Thorigny (Seine-et-Marne); M. Le Mouroux, à Etel; M. Trottier, à la Bégude-de-Mazenc; M. Beaux, à Lente (Drôme); M. Bouant, professeur en retraite, et MM. Barraud, Maurice et Soulié, agents des Eaux et Forêts, dans le département de la Dordogne; MM. Blandin et Roudaut, pharmaciens, dans les Côtes-du-Nord.

Les relevés d'un grand nombre de stations nous parviennent par le Service des Ponts et Chaussées et, notamment, par le Service hydrométrique du Bassin de la Seine. D'autre part, nous devons au Service météorologique municipal de la Ville de Paris les données relatives à une trentaine de postes pluviométriques dans Paris même et dans la banlieue.

On trouvera à la fin du Volume quelques compléments intéressants des observations des années antérieures. M. A. Cheux nous a communiqué les relevés pluviométriques de M. Robert, à la Frogeraie, près Champigné, depuis 1904. Nous avons également reçu, pour les années 1905 à 1908, les observations

d'une station nouvelle à Veigné (Indre-et-Loire). Enfin, la station récemment créée par M. Eiffel, à Ploumanach, principalement en vue de l'étude du régime des vents, nous a donné, pour 1907, des mesures de pluies que nous n'avions pu insérer dans le précédent Volume et qui commencent une série dont l'intérêt doit être signalé.

On se reportera aux Volumes antérieurs à 1897 pour les détails relatifs à la publication des observations et qui sont restés les mêmes depuis l'origine. Le tracé des courbes sur les cartes mensuelles et annuelle est toujours fait suivant les mêmes conventions; celles-ci sont indiquées par les légendes. Nous avons dessiné sur les cartes mensuelles, toutes les fois qu'il a été possible de le faire, les courbes de 25^{mm} et de 10^{mm} qui, dans les mois très secs, sont nécessaires pour mettre en relief les régions de minima. De même, sur la carte de l'année, deux courbes de 500^{mm} et de 400^{mm} soulignent le caractère de sécheresse remarquable d'une partie du littoral méditerranéen.

La quantité d'eau totale tombée sur la surface de la France pendant l'année 1908 est très inférieure à la moyenne, en basant celle-ci sur les nombres publiés par M. Angot pour 70 stations françaises, dans son *Mémoire sur le Régime des pluies de l'Europe occidentale* (1).

Nous avons indiqué dans les Volumes antérieurs, et notamment dans l'Introduction du Volume de 1902, la méthode grossièrement approchée qui nous permet d'établir, sur cette base, l'estimation de la pluie totale d'une année ou d'un mois par rapport à la moyenne.

Pour 69 stations réparties dans les divers bassins, on a, d'une part, comme total des hauteurs moyennes données dans le *Mémoire* de M. Angot, 54 277^{mm}, et, d'autre part, pour le total des pluies de 1908 dans les mêmes stations, le nombre 48 437^{mm}, qui est inférieur au premier de 5404^{mm}, soit environ $\frac{1}{10}$ du total moyen.

Ce déficit n'est pas exceptionnel, bien entendu, et, sans remonter à la période de sécheresse de 1898 et 1899, l'année 1904 en accusait un plus considérable ($\frac{1}{7}$ environ du total moyen), mais il est notable et suffit à classer 1908 parmi les années franchement sèches. De même qu'en 1904, ce caractère se retrouve sur tous les versants : l'écart en moins sur la moyenne est particulièrement élevé pour le versant de la Méditerranée, où il atteint $\frac{1}{8}$ du total moyen; il est supérieur à $\frac{1}{8}$ sur les versants de la Mer du Nord et de la Manche; sur le versant de l'Océan, il est de $\frac{1}{17}$ seulement. Pour ce dernier, les hauteurs d'eau

(1) *Annales du Bureau central météorologique pour 1895*, t. I, p. B. 155.

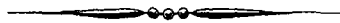
considérables tombées au fond du golfe de Gascogne et dans tout le bassin de l'Adour (elles sont parfois supérieures à 2^m) atténuent fortement dans l'ensemble le caractère de sécheresse très prononcé de la plus grande partie du versant.

La distribution de la pluie sur les différents mois ne donne lieu à des remarques vraiment intéressantes que pour février et octobre, qui se présentent avec des pluviosités très anormales par rapport aux moyennes de ces deux mois.

Le mois de février 1908 est nettement pluvieux, malgré la sécheresse très accentuée de cette période sur le versant méditerranéen. La pluie est supérieure à 50^{mm} sur les trois quarts environ de la surface de la France. Or, on sait que pour l'ensemble de nos régions, ce mois est, en moyenne, le plus sec de l'année.

Au contraire, octobre, que sa moyenne classe comme le mois le plus mouillé, est, en 1908, remarquablement sec, surtout dans la moitié Est de la France. La pluie y est inférieure à 25^{mm}, sur une surface au moins égale aux deux cinquièmes de la surface totale, et moindre que 10^{mm} sur le quart, à peu près, de cette surface. Ce mois forme ainsi un contraste frappant avec le mois d'octobre 1907 que nous avons signalé dans le précédent Volume comme le mois d'octobre le plus humide qui ait été constaté en France depuis plus de trente ans.

Nous devons encore mentionner, d'une part, la faiblesse des pluies de janvier (mais ce mois est normalement un mois sec et se classe, à ce point de vue, dans les moyennes, après le mois de février), et, d'autre part, la pluviosité remarquable de décembre, sans laquelle l'année 1908 eût pu être rangée parmi les grandes années sèches. Pendant ce mois, les pluies sont particulièrement abondantes dans les régions du Sud-Ouest, depuis les Cévennes jusqu'à l'Océan; les totaux mensuels dépassent 400^{mm} en un grand nombre de points et sont supérieurs à 300^{mm} sur des surfaces assez étendues pour être nettement délimitées sur la Carte (*Pl. III, fig. 4*). Le maximum de décembre, pour les stations d'altitude moyenne, est de 562^{mm} à Laruns (alt. 519^m), dans la région des Pyrénées; le total annuel dans cette localité, 2114^{mm}, paraît être également le plus élevé de ceux que donnent nos stations françaises pour 1908.



RÉPARTITION
DES PLUIES EN FRANCE
PENDANT L'ANNÉE 1908.

ABRÉVIATIONS.

P. C.	Ponts et Chaussées.
C. M.	Commission météorologique.
E. N.	École normale.
E. Ag.	École d'agriculture.
St. Agr.	Station agronomique.
S. Hy.	Service hydraulique.
S. M.	Service municipal.
Sém.	Sémaphore.
Ph.	Phare.
h. b.	Hors bois.
s. b.	Sous bois.

STATIONS. 1 2 3 4 5 6 7 8 9 10 11 12 13 14 15 16 17 18 19 20 21 22 23 24 25 26 27 28 29 30 31 TOTAL.

BASSINS DE LA CANCHE, DE LA SOMME, DE LA BÉTHUNE, ETC. (suite).

Valhuon.....	0	.	.	.	3	8	23	1	0	1	1	0	1	0	0	1	7	2	9	3	1	0	60
Boulogne (C. M.)..	0	.	.	.	6	19	3	6	0	0	0	0	2	0	0	1	0	39	
Eu.....	1	.	.	.	1	27	6	1	1	3	.	2	42		
Aumale.....	2	12	14	17	.	11	3	2	61		
Dieppe.....	0	4	6	1	1	2	.	1	15		
Goderville.....	6	18	0	1	2	10	.	3	40		

BASSIN DE LA SEINE.

Château-Chinon...	0	1	.	.	9	8	4	9	0	2	32	4	4	.	74
Clamecy.....	3	4	4	8	3	3	.	25
Marigny-le-C.....	4	4	0	8	6	.	23
Châtel-Gérard....	0	.	.	.	10	7	1	0	0	14	2	3	1	38
Auxerre (C. M.)...	1	.	.	.	1	2	3	4	1	1	2	5	0	22
Tonnerre (C. M.)..	4	6	6	4	0	12	3	4	0	39
Laroche.....	1	.	.	.	1	5	4	3	1	3	4	5	3	30
Villeneuve-l'Arch .	0	.	.	.	2	4	6	1	3	21	1	5	2	44
Laignes.....	0	.	.	.	3	10	8	2	1	0	10	1	1	39
Clairvaux.....	7	14	7	12	6	5	.	51
Troyes (E. N.)....	0?	0?	.	.	4	3	2	?	6	0	6	0?	0?	21?
Valentigny.....	1	1	.	.	1	5	4	1	0	5	10	3	3	.	34
Arcis-s.-Aube....	0	.	.	.	7	6	2	6	1	1	23
Fay.....	4	1	2	0	1	4	2	.	.	15
Neuville-aux-B....	3	2	1	.	.	7
Saclas.....	5	1	2	3	.	.	11
Fontainebleau (C.M.)	3	9	.	.	12
Touquin.....	1	.	.	.	1	3	1	1	0	2	2	5	1	18
Saclay.....	2	1	.	.	.	2	3	2	1	.	10
Le Perray (S ^t Hub.)	2	.	.	.	0	0	0	6	4	3	.	15
Versailles (E. d'hort.)	0	.	.	.	0	2	1	0	1	0	3	1	0	9
Sèvres (Chât. des Bruyères)	?	0	1	1	4	2	7?
Paris (B. C. M., cour)	0	.	.	.	4	1	0	0	.	2	1	.	8
Langres (M. Raclot)	2	2	.	.	4	6	8	3	0	4	15	5	3	.	52
Chaumont (E. N.)..	?	.	.	.	5	11	7	?	24	4	?	?	.	51?
Aillianville.....	4	6	.	.	2	12	19	2	11	40	17	7	.	120
Demange-aux-Eaux..	3	1	.	.	4	10	22	1	8	20	5	4	.	78
Bar-le-Duc (V. h.)	4	.	.	.	3	11	13	2	10	23	6	2	.	75
Bassuet.....	0	.	.	.	3	6	7	2	10	1	5	.	1	35
Châlons-s-M. (C.M.)	1	4	7	0	0	0	3	3	6	.	25
Betz.....	1	3	6	6	.	2	3	21
Parc S ^t -Maur (Obs.)	2	.	.	.	0	2	2	0	0	0	4	1	.	13
S ^t -Menehould.....	13	11	1	9	9	5	.	48
Vouziers.....	1	.	.	.	3	3	11	13	3	.	.	.	34
Faissault.....	0	.	.	.	3	5	15	14	10	4	.	1	53
Bourgogne.....	1	.	.	.	1	3	10	3	3	0	.	22
Berry-au-Bac.....	2	.	.	.	3	6	9	3	5	7	3	4	42

STATIONS. 1 2 3 4 5 6 7 8 9 10 11 12 13 14 15 16 17 18 19 20 21 22 23 24 25 26 27 28 29 30 31 TOTAL.

PETITS BASSINS DU SUD DE LA BRETAGNE; BASSIN DE LA VILAINE (suite).

Plélan.....					0	13	2	2							1										1	1	4	5	29	
La Guerche.....					0	5		3								1									1	0	4	1	1	16
Plessé.....						2	7																			1	2	1	2	15

BASSIN DE LA LOIRE.

Estivareilles.....	1						7	2	2	0																1	2	3	17		
St-Étienne.....							2	4																		1	1		8		
Feurs.....							2	2																		3	1	4	12		
Roanne.....							1																		1		2	5			
Digoin.....							5	1		2															10			18			
Saint-Eusèbe.....	1						5	4	3																	5	2		20		
Huilly.....	0	1				4	2		1																0		1	2	11		
Luzy.....							8	3	4																0	12	3		31		
Châtillon-en-B.....		1					2	3	1																	1	3	4	16		
Prémery (C. M.).....							4	6	2	5	0															4	12	2	2	37	
Mercoire.....							2	2	2																		5	11	23		
Murat.....			3	2			4	3	3																		6	2	3	26	
Ambert.....	0							4	2	0																5	3	15			
Puy-de-Dôme (Obs.).....	0	0	1				3	13	5	5	1														1	2			76		
Clermont (Obs.).....	0						4	1	3																		0	1	2	11	
Vichy.....								4	0																		2	2	2	11	
Vellat (C ^e de Franche).....					0	2	1	1																		1	1	3	1	10	
Chénérailles.....							4	1																			5	3	8	2	23
Richebourg.....	4						0	3	2																		5	1	15		
Bourges (C. M.).....							2	5	3																	1	3	3	1	18	
Vierzon (Le Briou).....							2	2	4																	1	3	2	1	16	
Salbris.....			3				0	0	1	5	0															0	2	1	2	14	
Chambray.....			1				2	3	0	3																1	2	1	1	14	
La Châtre (M. Rouet).....							4																			1	3	5	0	14	
Châteauroux (P. C.).....							1	6	7																	0	3	2	0	20	
Saint-Benoist.....							1			1																1	3	0	1	9	
Felletin.....								3	1																		4	3	1	2	14
Boussac.....								4																			5	4	4	17	
Magnac-Laval.....								8																			5	7	1	3	24
Saint-Savin.....			1				1	6																			4	2	1	15	
Ligueil.....							1	4	3	2	1																	2	2	15	
Eymoutiers.....							2	13	3	2																	8	6	5	41	
Limoges (C. M.).....								10	1	2																		9	8	0	30
Chabonais.....	1	4					0	9	2																		4	5	2	28	
Montanté (M. Farcy).....							0	1	5	0	?																1	2	2	11?	
Rilly.....								2																			4	1	1	0	8
Givry.....								4	2																		3	3	3	16	
Saint-Satur.....								1	10	2																	1	3	3	20	
Gien.....							2	2	1	1																	2	1	2	1	12
Orléans (E. N.).....								0	2																		1	1	2	6	
Blois (E. N.).....								1	2	1	?																1	1		1	6?

STATIONS. 1 2 3 4 5 6 7 8 9 10 11 12 13 14 15 16 17 18 19 20 21 22 23 24 25 26 27 28 29 30 31 TOTAL.

BASSIN DE LA LOIRE (suite).

Tours (Portillon)...						1	2		2												0					0	2	2	3	2	2	16	
La Baunette (M. Cheux)...						2	0																							1		3	
Châteaudun (M. Roger)...						0	3	1													0					1	0	1		0		10	
Authon-du-Perche...	1						2	5	3																				1	4		16	
Vendôme							3	3																				1	2	1		10	
Louestault							0	1	0																		1	2				4	
Mortagne	1						2	11	7	0					0	0											0	1	0	8		2	33
Nogent-le-Rotrou	3						1	4	5																				1	5		19	
Monhoudou							1	7	4										1											2		1	16
Grez-en-Bouère							0	5	1	0					0	0	0	0								0	1	3	0	2	1	0	15
Le Mans (Gaz)							1	2	2																					2	3	1	11
Ambrières								19	13	0					1	1	0	0										1	2	10	1	1	49
Montsûrs	0						1	4	3	0					0	0	1	0	0								0	0	4	0	0	14	
Château-Gentier			0				0	3	6	0					0	0	0	0	0						0	0		2	0	2	0	1	14
La Meignanne							4								0	0	0										1	0		0		6	
Nantes (Obs.)							0	5	1																			2	2	0	1	2	14
Cordemais								2	6																				2	2	2	2	16
Parthenay (E. N.)								8	5																			2	3	2		4	24
Tourtenay								1	4																					2		1	9
Argenton-Château								2	6																				0	1		2	10
La Chapelle-St-Florent							3	2																				2	1			8	
Les Herbiers								3	12	0					0													0	3	2		2	23
Montaigu								1	9																				2	1		1	14

BASSINS ENTRE LA LOIRE ET LA GIRONDE.

Les Sables-d'Olonne		0					4	7	5																			3	3		1	23	
La Roche-s-Yon (E.N.)								3	13																			1	7	2		26	
Luçon								4	10	1																			3	2		20	
Niort (Comporté)								1	4																				4	2		10	
La Rochelle								1	7																			1	4	3		1	17
Angoulême (P. C.)								4	5	3							1	1											6	3		23	
Barbézieux								5	11	7							2	1											9	4		39	
Cognac								5	8	3																			8		3	27	
Civray								3	3																				5	4	0	16	
S'-Jean-d'Angély		1							1	1																				1		4	
Saintes									8	7	4																		4	3		26	
Rochefort-s-M. (Obs.)	1	1						4	6	5	1						0											1	2	1	1	24	

BASSIN DE LA GIRONDE.

Ussel																												1	5	0		6	
Aurillac (C. M.)									7	10	4	0																	9	9	3		42
Frayssinet									8	7	10																		7	2	2	1	37
Chartriers-Ferrère									4	8	7																		6	9			33
Tulle (P. C.)									10	8																					22		40

STATIONS.	1	2	3	4	5	6	7	8	9	10	11	12	13	14	15	16	17	18	19	20	21	22	23	24	25	26	27	28	29	30	31	TOTAL.							
BASSIN DE LA GIRONDE (suite).																																							
Biras (M. Dethan).	0	3	.	.	3				
S'-Avit-du-Moiron.	3	7	9	4	5	.	.	28			
Chalais.....	2	11	10	2	6	3	.	.	35			
Cavignac.....	4	10	8	3	7	7	.	.	38			
Mende (P. C.)....	8	3	2	13			
Saint-Chély-d'Apcher	3	5	2	0	2	2	1	15			
Entraygues.....	12	6	10	8	.	.	36			
Figeac.....	12	4	8	12	3	.	.	39			
Cahors (P. C.)....	5	12	10	3	4	1	.	35			
Villeneuve-s.-Lot (C. M.)	1	0	4	8	11	0	0	0	0	0	1	7	0	.	.	32				
Pont-de-Montvert..	2	.	3	6	5	0	8	.	.	25			
Sévérac-le-Ch....	2	10	4	11	.	.	27			
La Cavalerie.....	.	.	2	4	4	4	5	.	.	18			
Lacaune.....	.	.	1	3	.	.	.	6	16	13	.	2	4	13	17	4	.	79			
Pradelles-Cabardès	.	.	4	11	.	.	.	4	16	6	.	0	9	0	8	15	8	.	82			
Naucelle.....	5	13	7	3	8	.	.	36			
Carmaux.....	3	10	8	2	2	.	.	25			
Lavaur.....	7	0	5	.	.	12			
Montauban (E. N.)	7	5	4	2	3	.	.	22		
Caylus.....	12	14	4	6	.	.	36		
Izaut-de-l'Hôtel...	6	6	5	2	.	19		
Foix (C. M.).....	4	12	3	7	6	.	32			
Toulouse (Obs.)..	1	4	7	2	3	.	18			
Pibrac (Le Bèlard).	4	8	2	.	.	15			
Masseube.....	0	11	9	0	3	2	.	25			
Auch (P. C.).....	.	1	2	9	8	6	2	.	27			
Vic-Fezensac.....	4	7	9	5	2	.	28			
Condom.....	3	9	19	4	1	.	36			
Agen.....	10	13	5	6	4	.	38			
Budos.....	4	0	4	8	13	0	0	1	0	0	0	1	8	40		
Bordeaux-Floirac (Obs.)	.	0	0	3	16	8	0	0	0	0	0	0	1	6	1	36	
Château-Lafite....	.	1	7	7	7	0	0	0	0	5	6	0	35
La Coubre (Sém.)..	4	10	8	0	1	0	3	2	.	29		
BASSINS ENTRE LA GIRONDE ET LES PYRÉNÉES.																																							
Hourtin.....	.	2	0	6	4	9	2	0	5	.	28			
Arcachon (C. M.)..	3	6	11	2	7	1	.	33		
Belin.....	3	2	7	10	2	15	.	47			
Pic-du-Midi (Obs.)	1	.	.	1	2	6	4	2	6	48	4	75			
Bagnères-de-B.(Obs.)	0	1	11	13	9	12	14	0	60		
Gélan.....	10	5	15	13	20	.	63		
Pau (Hôpital)....	1	0	23	7	19	6	19	1	76			
S'-Jean-Pied-de-P.	12	14	2	17	7	.	52			
Riscle.....	0	1	11	9	5	1	.	27			

STATIONS.	1	2	3	4	5	6	7	8	9	10	11	12	13	14	15	16	17	18	19	20	21	22	23	24	25	26	27	28	29	30	31	TOTAL.	
BASSIN DU RHÔNE (suite).																																	
Lyon-S'-Genis (Obs.)	9	1	1	2	2	0	.	15	
Bourg-Argental...	2	1	2	.	0	2	.	7	
Flunet.....	26	18	3	21	6	.	.	73	
Sainte-Foy.....	5	8	.	.	2	14	
Planay.....	7	2	14	1	.	.	24		
Saint-Jean-de-Maurienne.	10	5	.	.	15		
Allemont.....	15	10	8	1	.	34		
La Tronche.....	0	3	1	4	2	14	2	2	.	28		
Villard-de-Laus...	.	6	11	20	4	3	.	44	
Briançon.....	7	2	2	11	
Gap (E. N.).....	12	4	2	18	
Faucon.....	2	2	4	
Volonne.....	14	3	4	21	
Forcalquier.....	10	5	6	21	
Mirabeau.....	28	10	3	41	
Cavaillon.....	4	4	
Vernoux (M. Maisonneuve)	48	7	56	
Montpezat.....	0	
Vialas.....	7	.	1	2	4	2	.	17		
Barre.....	3	4	7	
Uzès.....	20	.	1	2	26	
Barjac.....	0	
Crest (M. Savoyat)	5	6	
Clausayes (M. Robert)	8	8	
Pierrelatte (M. Favier)	8	1	0	9	
M ^t -Ventoux (Obs.)	22	8	30	
Saint-Christol....	16	5	21	
Carpentras.....	7	0	8	
Avignon (E. Ag.)..	14	14	
Beaucaire (M. Pugnè)	21	3	0	1	25	
Arles.....	26	5	2	7	.	40	
BASSINS ENTRE LE RHÔNE ET LES ALPES.																																	
Bonneval.....	9	5	1	15	
Aix (E. N.).....	15	1	16	
Brignoles (M. Fabre)	17	5	22	
Marseille (Obs.)...	14	.	1	0	0	0	0	16	
Toulon (Obs.).....	51	0	51	
Draguignan (E. N.)	7	7	
Nice (Obs.).....	0	
CORSE.																																	
Bastia.....	5	8	3	2	11	33	62	
Corte.....	18	.	7	5	23	53
Ajaccio (C. M.)...	23	6	5	0	1	1	36	
Sartène.....	44	9	.	.	.	6	3	6	69	

OBSERVATIONS DU MOIS DE FÉVRIER 1908.

STATIONS.	1	2	3	4	5	6	7	8	9	10	11	12	13	14	15	16	17	18	19	20	21	22	23	24	25	26	27	28	29	TOTAL.	
BASSINS DU RHIN, DE LA MEURTHE ET DE LA MOSELLE.																															
Cornimont.....	11	7	5	1	1	1	27	1	46	47	12	7	16	41	21	11	1	20	22	36	334	
Brouvelieures.....	8	6	.	.	1	14	.	15	17	.	10	3	5	14	16	8	4	10	17	148	
Épinal.....	4	1	.	2	2	1	9	16	9	9	.	6	6	9	8	5	1	5	24	9	126	
Provenchères.....	8	3	3	1	1	6	2	16	21	13	8	5	10	18	15	16	3	12	10	171	
Baccarat.....	1	1	2	1	4	6	9	10	2	1	1	2	6	8	4	2	6	12	3	81	
Lunéville.....	.	0	.	5	6	9	16	8	6	2	2	1	3	5	6	3	8	12	94	
Nancy (Faculté)..	1	0	.	2	1	.	.	.	0	0	0	5	.	12	6	1	1	3	1	1	2	1	5	3	4	51	
Foug.....	2	3	2	7	0	.	.	.	1	3	.	10	13	9	.	.	6	1	0	5	8	3	1	2	2	78	
Lachausséc.....	2	1	7	.	15	2	1	2	1	2	2	4	2	1	5	5	54	
BASSINS DE LA MEUSE, DE LA CHIERS ET DE LA SAMBRE.																															
Contrexéville.....	.	.	2	8	5	5	5	5	.	3	.	5	5	2	5	3	7	60	
Neufchâteau.....	2	0	.	6	3	13	1	17	9	2	2	2	6	8	6	2	4	8	11	102	
Commercy (P. C.).	3	.	10	1	.	.	1	2	12	7	18	9	2	3	2	2	7	11	3	3	13	6	3	13	6	115	
Les Kœurs (forêt).	4	.	9	3	13	2	23	19	.	2	3	2	7	11	3	0	6	7	3	0	6	7	115	
Consenvoye.....	2	.	4	2	4	4	14	6	4	.	2	2	1	4	3	1	8	7	2	1	8	7	2	70	
Hussigny.....	3	4	.	0	5	13	6	5	.	4	6	.	1	3	2	4	3	5	2	4	3	5	67	
Mouzon.....	4	1	.	5	10	2	12	8	2	3	3	4	3	7	1	4	4	9	1	4	4	9	82	
Poix.....	2	2	.	3	13	3	29	12	3	4	4	6	2	10	1	5	4	7	1	5	4	7	110	
Fumay.....	.	0	.	8	10	3	18	9	2	2	.	9	4	12	2	3	2	14	2	3	2	14	98	
BASSINS DE L'ESCAUT, DE LA LYS, DE L'YSER ET DE L'AA.																															
Cambrai (P. C.)..	.	1	.	5	1	0	.	0	.	0	.	6	5	5	3	4	9	3	3	1	5	4	5	4	4	70	
Le Quesnoy (P. C.).	.	1	.	9	0	11	9	8	4	6	2	4	1	17	4	3	2	3	85	
Valenciennes (M. Bergez).	1	2	7	0	2	3	11	6	5	4	0	2	0	11	4	3	0	5	3	0	5	3	70	
Douai (E. N.)....	.	3	2	1	1	0	.	0	2	3	.	1	3	.	.	.	1	4	2	3	2	5	4	3	2	38	
Arras (St. agr.)..	2	3	3	.	0	0	.	0	2	0	.	0	0	4	3	7	3	1	5	0	3	0	6	4	2	.	10	5	62		
Lille (P. C.).....	1	3	.	3	0	.	0	.	0	.	.	1	0	2	10	4	5	2	3	.	2	2	9	6	5	6	4	6	67		
Oye.....	.	.	5	1	0	.	0	0	4	4	8	1	1	4	.	1	1	1	4	6	.	4	1	48		
BASSINS DE LA CANCHE, DE LA SOMME, DE LA BÉTHUNE, ETC.																															
Nesle.....	0	.	.	3	0	0	0	0	.	1	.	2	6	12	3	1	3	3	.	2	.	3	2	2	7	51	
Amiens (St. agr.).	.	.	4	.	.	0	.	.	2	0	.	1	.	2	.	4	8	3	.	2	0	2	2	4	3	3	.	12	1	53	

STATIONS.	1	2	3	4	5	6	7	8	9	10	11	12	13	14	15	16	17	18	19	20	21	22	23	24	25	26	27	28	29	TOTAL.	
BASSINS DE LA CANCHE, DE LA SOMME, DE LA BÉTHUNE, ETC. (suite).																															
Valhuon.....	1	1	4	1	.	1	1	.	1	.	.	1	1	6	2	12	3	1	5	1	2	.	6	6	5	.	11	5	77		
Boulogne (C. M.).	.	0	2	2	0	.	0	.	1	0	.	.	1	.	3	5	8	4	.	5	.	.	1	0	4	6	1	6	1	50	
Eu.....	1	0	4	0	2	2	.	5	2	.	3	2	0	4	3	3	.	5	6	5	47	
Aumale.....	.	.	.	2	.	2	11	14	8	.	.	.	3	5	3	6	8	6	18	5	91	
Dieppe.....	.	.	0	3	4	5	.	6	.	0	.	.	2	5	8	5	11	6	55	
Goderville.....	.	.	5	28	.	.	.	2	.	.	1	.	.	.	4	13	53	
BASSIN DE LA SEINE.																															
Château-Chinon...	4	6	3	8	4	1	12	0	35	14	1	13	4	9	27	8	2	4	11	14	180	
Clamecy.....	1	2	.	2	3	1	4	1	13	3	.	3	2	.	12	5	3	1	1	12	69	
Marigny-le-C.....	.	0	0	4	10	0	.	4	4	2	3	2	3	2	10	8	7	.	4	10	74	
Châtel-Gérard....	3	.	.	4	0	0	.	.	.	1	.	8	20	5	0	9	3	5	12	6	10	2	1	10	3	102	
Auxerre (C. M.)..	5	.	6	1	0	5	0	11	2	.	4	1	2	8	7	6	1	1	14	3	77	
Tonnerre (C. M.).	.	.	.	3	2	3	3	.	1	9	17	5	3	10	1	.	11	5	8	9	14	113	
Laroche.....	2	.	6	1	5	11	3	2	6	.	.	9	4	7	2	2	7	4	71	
Villeneuve-l'Arch..	0	0	4	1	7	.	30	5	1	9	1	0	2	5	4	3	3	10	9	96	
Laignes.....	1	.	1	5	9	.	.	21	2	.	7	1	2	3	4	.	8	.	10	74	
Clairvaux.....	9	5	10	.	19	9	4	5	1	6	5	13	5	3	5	14	113	
Troyes (E. N.)....	2	.	?	?	0	1	.	5	14	6	0	1	4	1	2	2	3	3	2	5	1	51?	
Valentigny.....	2	.	.	5	3	5	.	19	4	1	4	0	2	4	6	3	2	2	7	68	
Arcis-sur-Aube...	.	.	1	6	4	.	14	6	3	6	2	.	2	7	.	4	2	5	2	64	
Fay.....	2	.	.	.	5	5	13	4	1	6	.	0	3	3	3	1	1	7	55	
Neuville-aux-B....	.	.	.	1	3	1	3	12	18	2	6	47	
Saclas.....	2	1	.	4	3	4	10	.	1	.	.	6	3	2	3	2	4	45	
Fontainebleau (C.M.)	.	.	1	6	2	3	6	20	0	.	.	4	10	10	4	.	1	3	71	
Touquin.....	0	0	4	2	.	0	0	0	0	0	.	.	.	0	7	2	25	6	0	3	1	1	2	5	6	7	3	7	0	83	
Saclay.....	2	11	3	.	2	.	1	3	1	.	.	7	1	30	
Le Perray (S ^t -Hub.)	1	0	0	2	3	16	4	0	1	0	0	3	5	4	1	7	4	56	
Versailles (E. d'hort.)	2	3	3	9	1	0	2	0	1	1	3	.	3	6	2	36	
Sèvres (Chât. des Bruyères)	0	.	0	2	0	0	.	.	.	2	13	2	0	1	1	0	2	3	1	1	3	8	0	41	
Paris (B. C. M., cour)	0	0	1	0	.	3	6	7	1	.	2	.	.	2	3	2	3	1	5	36
Langres (M. Raclot)	5	0	0	5	1	.	.	.	0	2	8	.	19	9	3	4	0	.	11	19	4	3	4	9	107	
Chaumont (E. N.).	4	1	.	10	0	1	.	8	8	22	4	0	3	3	3	7	13	3	3	15	7	115	
Aillianville.....	.	1	.	9	3	6	4	2	13	24	40	5	3	4	.	14	14	3	8	8	13	174	
Demange-aux-Eaux	.	0	.	6	0	2	10	1	19	13	3	2	1	5	5	16	1	2	7	14	109	
Bar-le-Duc (V. h.).	5	0	.	5	11	0	24	12	2	4	2	6	2	12	2	4	4	7	102	
Bassuet.....	2	.	.	4	0	5	14	20	4	6	5	0	2	9	3	3	3	1	7	89	
Châlons-s-M. (C.M.)	1	.	.	5	0	0	0	0	0	0	.	4	1	14	4	1	5	0	0	1	7	2	2	1	8	56	
Betz.....	.	.	4	.	.	.	1	1	5	4	.	6	0	0	.	2	2	11	4	5	2	.	47	
Parc S ^t -Maur (Obs.)	1	0	2	0	0	3	.	.	.	0	2	0	14	2	1	2	0	1	1	5	3	2	4	2	0	47	
Sainte-Menehould.	3	0	.	4	8	.	21	9	6	3	.	2	2	4	3	3	2	3	75	
Vouziers.....	1	1	3	1	5	15	5	3	3	1	2	3	13	3	3	6	9	2	79	
Faissault.....	1	1	.	5	.	.	0	0	0	.	5	2	1	5	3	7	3	10	.	4	.	1	50	
Bourgogne.....	.	.	.	6	4	.	15	5	2	4	2	1	2	8	2	2	4	8	65	
Berry-au-Bac.....	3	.	.	5	5	3	9	5	2	5	4	2	5	10	5	3	6	5	77	

STATIONS.	1	2	3	4	5	6	7	8	9	10	11	12	13	14	15	16	17	18	19	20	21	22	23	24	25	26	27	28	29	TOTAL.	
PETITS BASSINS DU SUD DE LA BRETAGNE; BASSIN DE LA VILAINE (suite).																															
Plélan.....	1	.	3	4	1	14	1	1	.	.	.	1	3	1	.	2	3	6	41	
La Guerche.....	1	.	4	1	2	5	6	6	4	4	0	.	.	0	9	.	.	1	5	5	6	58	
Plessé.....	.	.	1	1	9	2	3	.	.	0	4	0	2	22	
BASSIN DE LA LOIRE.																															
Estivareilles.....	4	5	2	15	4	.	.	.	0	0	1	.	3	3	8	1	1	.	7	19	7	10	.	11	101		
S'-Étienne (C. M.)..	2	4	1	5	2	4	.	.	.	3	.	5	2	2	.	0	4	10	10	1	.	9	65	
Feurs.....	4	3	.	4	3	4	1	.	.	5	.	12	.	1	5	42	
Roanne.....	.	2	2	9	1	4	0	0	0	.	5	2	.	.	3	4	10	2	0	6	50	
Digoin.....	7	4	.	9	3	.	5	10	8	3	5	1	.	7	10	6	5	.	14	98	
Saint-Eusèbe.....	6	1	.	7	3	5	9	13	4	1	5	.	5	18	3	4	1	7	11	103	
Huilly.....	3	4	5	5	6	4	7	6	2	3	0	2	9	4	7	2	3	11	85	
Luzy.....	2	2	0	4	2	4	27	18	.	6	1	3	4	14	6	4	2	10	.	109	
Châtillon-en-B....	1	1	1	2	2	0	4	5	5	.	.	2	4	6	8	5	3	2	7	8	66	
Prémery (C. M.)..	2	4	0	9	1	1	6	2	24	6	1	4	1	1	17	12	6	3	3	12	115	
Mercoire.....	.	7	2	2	2	1	2	10	6	0	0	0	33
Murat.....	4	4	5	8	2	2	2	1	5	6	5	.	3	.	.	.	4	6	5	5	4	71	
Ambert.....	1	7	4	6	3	3	0	4	3	8	7	5	.	2	17	17	14	5	1	10	120	
Puy-de-Dôme (Obs.)..	16	12	2	19	6	1	.	.	.	2	0	.	.	3	2	4	6	22	13	15	24	10	23	33	29	30	9	7	28	317	
Clermont (Obs.)..	.	3	1	1	1	0	0	.	.	.	1	.	0	2	2	2	0	.	.	13	9	10	0	.	11	55	
Vichy.....	1	2	.	6	0	4	2	6	4	3	3	6	1	5	3	4	9	3	3	10	75	
Vellat (C. de Franchesse)	3	.	3	1	2	3	1	4	5	2	.	1	5	5	8	2	1	1	47	
Chénérailles.....	.	8	10	7	5	3	.	2	3	2	1	2	6	13	4	7	3	2	6	84	
Richebourg.....	3	2	.	3	2	.	4	5	4	.	2	4	6	5	.	9	3	2	10	65	
Bourges (C. M.)..	2	.	.	0	.	0	1	3	3	3	10	.	5	2	.	5	4	1	3	3	3	.	48	
Vierzon (Le Briou).	2	3	.	3	3	2	2	5	6	10	2	2	1	.	.	10	5	7	4	.	8	73	
Salbris.....	.	2	2	.	2	2	.	2	7	7	1	4	.	.	0	8	4	6	3	.	3	53	
Chambray.....	1	.	.	1	0	.	.	.	1	.	4	4	9	1	.	.	.	1	1	4	1	4	.	7	39	
La Châtre (M. Rouet)	1	1	0	4	1	3	.	3	6	7	2	1	1	.	3	6	3	4	4	7	4	60	
Châteauroux (P. C.)..	1	1	.	2	0	1	0	.	5	9	3	1	.	2	.	1	6	1	5	5	.	8	51	
S'-Benoist.....	.	1	.	.	0	4	1	3	10	3	.	1	.	.	.	2	.	1	7	.	6	39	
Felletin.....	0	4	3	8	1	2	2	3	1	5	1	1	3	12	5	2	5	4	8	70	
Boussac.....	2	.	.	.	7	4	4	10	3	3	1	1	6	12	2	9	6	1	11	82	
Magnac-Laval.....	2	.	.	2	5	5	5	3	10	4	.	.	.	2	9	3	4	7	.	12	75	
Saint-Savin.....	1	1	.	2	2	1	4	9	9	2	1	1	.	3	4	1	3	7	.	6	59	
Bournan.....	1	.	.	2	1	0	2	10	8	1	.	.	.	0	3	2	3	7	.	7	48	
Eymoutiers.....	2	1	.	9	5	12	5	5	1	1	5	22	5	.	10	2	15	9	109	
Limoges (C. M.)..	5	1	1	4	4	2	2	.	9	11	2	3	1	2	2	17	4	7	7	2	15	101		
Chabanais.....	4	.	.	.	2	2	2	.	0	12	2	2	0	1	4	13	3	2	8	1	9	67		
Montamisé (M. Farcy)	1	.	1	0	5	.	1	6	0	1	.	.	.	3	2	2	1	6	3	.	34	
Rilly.....	1	.	1	3	3	.	17	0	1	.	.	.	4	.	2	.	6	4	1	43	
Givry.....	4	.	.	2	5	9	10	3	5	4	.	.	15	3	4	3	.	13	81	
Saint-Satur.....	1	1	.	5	2	.	6	7	12	2	1	.	1	1	15	5	2	3	1	8	73	
Gien.....	1	2	5	4	.	2	4	2	1	.	1	.	0	14	2	3	2	1	6	51	
Orléans (P. C.)..	1	.	.	2	2	.	.	.	0	.	3	10	7	2	2	1	.	3	13	1	2	5	2	7	63	

STATIONS.	1	2	3	4	5	6	7	8	9	10	11	12	13	14	15	16	17	18	19	20	21	22	23	24	25	26	27	28	29	TOTAL	
BASSIN DE LA LOIRE (suite).																															
Blois (E. N.).....	1	.	1	1	1	0	5	7	0	4	3	3	0	4	6	5	41	
Tours (Portillon)..	1	0	.	2	2	.	.	1	1	5	6	9	1	.	.	0	0	6	2	2	6	.	7	51	
La Baumette (M. Cheux)..	.	.	0	0	0	2	1	2	7	.	1	1	.	.	0	3	2	.	4	5	2	31	
Châteaudun (M. Roger)...	3	.	2	0	.	.	.	0	0	3	.	4	12	0	4	0	1	.	8	1	3	3	2	4	2	53	
Authon-du-Perche..	.	2	.	2	0	.	.	1	1	3	3	4	2	1	3	4	2	3	6	3	2	42	
Vendôme.....	.	.	.	0	6	3	4	9	5	.	.	.	3	6	4	5	4	6	55	
Louestault.....	2	.	.	3	1	1	.	4	6	12	0	.	.	.	5	.	.	5	7	0	4	50	
Mortagne.....	0	2	.	3	0	.	.	0	0	1	.	7	8	10	.	1	0	0	0	8	2	2	5	4	11	65	
Nogent-le-Rotrou	2	5	6	12	.	2	.	.	.	7	2	2	2	3	8	51	
Monhoudou.....	1	.	.	2	4	4	5	1	.	.	.	4	1	2	2	1	4	31	
Grez-en-Bouère...	.	.	1	0	.	2	.	2	11	2	3	1	1	1	6	1	1	3	.	5	8	49	
Le Mans (Gaz)....	1	2	1	1	1	1	1	2	2	1	1	1	1	1	2	1	2	2	2	2	2	29	
Ambrières.....	0	.	.	2	.	.	0	1	.	6	10	10	1	2	1	0	.	11	0	2	3	7	10	65	
Montsûrs.....	1	0	.	1	0	2	2	.	8	9	1	0	1	0	0	11	0	1	2	4	.	3	47	
Château-Gontier ..	1	.	0	0	1	1	.	4	15	1	.	.	.	1	2	5	.	.	6	10	47		
La Meignanne.....	0	.	1	3	0	3	6	4	2	2	1	.	5	.	4	2	31	
Nantes (Obs.)....	0	.	2	2	0	4	.	18	.	0	0	.	1	0	5	2	1	3	1	6	2	47	
Cordemais.....	.	.	.	3	1	2	.	4	6	13	.	.	.	1	5	3	.	2	4	.	4	48	
Parthenay (E. N.).	.	.	.	1	4	.	5	13	1	1	0	0	0	7	5	1	.	5	5	2	50	
Tourtenay.....	.	.	.	3	1	0	.	.	5	3	3	.	.	8	.	6	29	
Argenton-Château.	2	.	.	3	4	3	.	2	.	1	2	3	.	6	.	5	31		
La Chapelle-St-Florent...	7	6	12	2	1	.	1	1	3	.	.	2	2	37		
Les Herbiers.....	2	.	.	3	4	5	13	1	2	2	.	3	9	1	3	7	1	5	61	
Montaigu.....	1	.	.	1	1	2	.	3	4	9	.	0	1	.	.	5	.	3	5	2	3	41	
BASSINS ENTRE LA LOIRE ET LA GIRONDE.																															
Les Sables-d'Olonne	0	5	.	.	8	5	.	1	.	.	11	1	.	.	5	.	8	44	
La Roche-s.-Yon (E. N.)..	.	1	.	1	3	.	2	16	13	1	0	0	0	3	16	2	1	7	1	2	70	
Luçon.....	3	.	6	4	9	1	.	1	.	4	9	.	1	3	4	5	50	
Niort (Comporté)..	3	.	.	2	1	3	.	6	2	14	1	0	.	1	2	14	1	2	8	1	7	68	
La Rochelle.....	1	9	.	5	2	7	1	1	.	.	2	11	.	2	5	4	10	60	
Angoulême (P. C.).	1	.	.	2	.	0	2	1	.	4	1	8	2	1	0	2	7	17	1	3	5	2	14	74	
Barbézieux.....	1	.	.	1	2	.	8	.	2	11	2	1	1	.	.	.	2	7	.	.	39	
Cognac.....	11	17	1	1	.	.	8	10	8	.	3	6	1	11	77	
Civray.....	4	2	.	.	4	10	1	.	2	1	4	.	9	.	7	.	8	52	
S'-Jean-d'Angély..	1	.	.	.	1	2	1	.	.	1	7	1	.	5	1	5	25		
Saintes.....	1	.	.	4	4	.	.	4	4	3	.	.	2	.	4	12	2	3	6	3	13	65	
Rochefort-s-M. (Obs.)	.	.	.	2	6	.	3	6	1	.	0	0	0	6	4	.	1	6	2	8	45	
BASSIN DE LA GIRONDE.																															
Ussel.....	1	2	0	4	.	2	4	7	6	4	3	3	7	9	9	6	4	7	4	80	
Aurillac (C. M.)....	3	2	1	6	1	.	6	17	4	6	2	2	3	25	5	6	6	10	10	3	118	
Frayssinet.....	.	.	1	4	.	.	.	1	5	3	.	2	1	1	1	15	12	1	4	6	3	11	71	

Stations.	Altitude.	Janv.	Fév.	Mars.	Avril.	Mai.	Juin.	Juill.	Août.	Sept.	Oct.	Nov.	Déc.	Total de l'année.	Nombre de jours plusieux.
<i>Bassins de l'Orb, de l'Hérault, du Lez et du Vidourle (suite).</i>															
Mont-Aigoual.....	1354	37	72	57	183	57	232	33	51	49	168	175	464	1578	144
Saint-Hippolyte-du-Fort....	176	6	0	39	84	44	85	26	72	31	57	243	307	994	85
S ^t -Hippolyte-du-F. (S. hy.).	173	16	0	32	81	34	74	16	75	21	46	216	315	926	70
Saint-Bauzille-de-Putois....	138	20	2	20	88	52	57	4	72	46	82	289	44	776	56
Col-de-la-Cardonille.....	317	23	2	20	88	50	53	0	68	50	87	292	44	777	53
Nîmes (E. N.).....	58	7	1	25	35	13	40	40	73	32	39	117	83	505	65
Nîmes (Maison centrale)...	73	10	2	30	38	11	40	23	»	»	29	118	72	»	»
Sommières.....	29*	2	0	28	57	41	39	38	77	26	34	119	174	635	53
Aigues-Mortes.....	2	7	0	25	37	10	38	51	63	10	31	86	116	474	40
Grau-du-Roi.....	2	10	0	20	26	6	57	83	49	21	30	121	186	609	39
Montpellier (E. N.).....	36	8	4	23	34	37	39	105	49	2?	21?	80	228	630?	57?
Montpellier (Ec. Agr.).....	37	10	4	22	42	40	50	120	52	32	56	93	242	763	82
S ^t -Mathieu-de-Tr.....	141	10	0	19	75	21	51	23	49	34	85	135	240	742	28?
Plateau de Valène.....	233	4	0	5	56	19	78	5	5	49	116	120	429	886	28?
Gignac.....	59	27	0	17	54	22	61	12	50	43	161	83	313	843	40
Cette (sém.).....	180	18	2	12	35	19	52	53	67	39	140	87	354	878	52
Cette (Mont Saint-Clair) (ph.).	87?	14	3	14	37	16	47	38	54	37	130	74	280	744	49
» (M. Floury).....	»	14	3	15	37	16	47	32	46	33	99	83	263	688	68
Agde.....	9	16	0	9	30	10	60	38	34	60	126	72	273	728	43
Béziers.....	69	19	3	6	40	10	63	23	26	45	143	75	406	859	35
Capestang.....	7	»	3	»	67	2	53	36	30	44	134	84	292	»	»
BASSIN DU RHÔNE.															
<i>Bassin de la Saône supérieure.</i>															
Miélin.....	567	»	»	134	180	179	48	161	115	201	14	130	105	»	»
Melisey.....	330	88	120	59	84	146	»	93	100	147	25	69	38	»	»
Luxeuil.....	293	54	115	79	67	171	44	76	53	124	13	64	49	909	148
Quers.....	303	46	121	63	88	134	68	87	58	116	20	68	40	909	125
Montesseaux.....	332	82	135	72	99	151	60	125	104	143	22	69	52	1114	134
Lure.....	293	»	»	68	94	169	29	93	89	136	23	57	45	»	»
Gouhenans.....	304	59	119	87	68	156	39	122	90	118	3	65	54	980	155
Autray-le-Vay.....	278	42	77	52	52	87	49	61	62	75	5	39	43	644	121
Cirey-les-B.....	223	58	116	78	91	147	87	171	»	»	6	59	67	»	»
Vonges.....	198	16	48	19	41	72	41	130	41	27	0	26	24	485	107
Pontailier-sur-Saône.....	»	7	47	20	37	67	67	91	47	51	1	40	38	513	127
Mantoche.....	198	41	74	42	45	95	69	126	71	66	1	51	41	725	172
Montureux-les-Gray.....	200	»	»	33	38	87	43	70	39	62	2	33	40	»	»
Fontaine-Française.....	»	39	47	27	51	75	28	104	48	56	14	22	33	554	89?
Pouilly-s.-Vingeanne.....	228	46	78	56	41	103	57	77	70	82	16	45	49	720	139
Champlitte.....	246	43	71	63	66	97	52	67	64	88	14	44	62	731	121
Saint-Albin.....	209	46	86	64	81	138	39	115	59	93	0	52	49	822	241
Vesoul (C. M.).....	372	42	93	65	74	134	42	93	62	»	»	»	»	»	»
Vesoul (E. N.).....	232	53	74	62	73	131	37	69	52	86	4	39	37	717	143
Val-d'Ajol.....	360	66	234	190	212	141	54	105	108	174	12	176	70	1542	»
Plombières.....	430	97	214	158	149	209	69	92	57	63	6	119	42	1275	111
Thiélouse.....	333	50	117	64	84	133	59	99	63	107	5	»	»	»	»
Vioménil.....	472	42	113	76	75	127	58	86	84	102	8	67	72	910	113
Monthureux-s.-S.....	282	66	93	59	44	98	62	84	103	78	15	76	57	835	?

Stations.	Altitude.	Janv.	Fev.	Mars.	Avril.	Mai.	Juin.	Juill.	Août.	Sept.	Oct.	Nov.	Déc.	Total de l'année.	Nombre de jours pluvieux.
<i>Bassin de la Saône supérieure (suite).</i>															
Frain.....	367	70	112	76	65	112	76	94	85	92	7	70	66	925	168
Fontenoy-le-Chât. (C. M.)..	259	59	105	71	78	122	40	67	77	119	1	78	53	870	172
Fontenoy-le-Chât. (S. hy.)..	255	62	97	72	81	124	46	67	74	121	1	77	53	875	130
Villars-le-Pautel.....	249	50	114	100	»	102	67	90	71	80	11	64	43	»	»
Jonvelle.....	250	45	82	65	66	94	53	97	74	85	11	55	42	769	168
Châtillon-s.-Saône.....	265	»	»	»	66	93	52	»	70	90	10	58	»	»	»
Bourbonne-les-B.....	275	48	85	65	65	94	44	109	118	82	10	61	55	836	111
Charmoy.....	315	55	82	63	67	88	82	106	88	90	7	58	56	842	120
La Ferté-s.-Amance.....	313	42	73	62	61	79	76	109	80	82	7	48	50	769	105
Jussey.....	228	»	»	55	47	81	62	106	46	59	15	53	65	»	»
Ouge.....	344	58	96	86	74	96	74	100	»	»	10	58	58	»	»
Chalindrey.....	350	31	72	44	57	70	52	72	91	98	5	52	51	695	125
Bourg (Haute-Marne).....	440	39	113	67	72	87	35	88	49	88	10	79	63	790	51?
Villegusien.....	292	40	94	57	61	71	33	70	66	86	7	52	48	685	109
Vaux-s.-Aubigny.....	275	46	78	71	38	65	43	52	73	52	3	37	63	621	82
Is-sur-Tille.....	312	48	69	32	28	71	37	74	66	36	3	52	43	559	91
Lux.....	254	35	68	23	50	89	48	108	63	71	0	51	59	665	47?
Beire-le-Châtel.....	266	27	60	35	37	70	45	90	65	65	9	42	52	597	63?
Saussy.....	577	22	88	30	42	73	53	66	55	62	7	58	42	598	76
Saint-Seine-l'Abbaye.....	550	52	128	68	69	74	59	110	57	56	10	79	63	825	108
Dijon.....	245	17	75	33	38	54	49	115	52	46	7	43	47	576	102
Dijon (E. N.).....	238	9	37?	26	27	55	49	101	47	38	8	37	34	468?	127
Genlis.....	130	20	58	27	35	74	43	104	39	31	3	49	46	529	126
Auxonne (S. hy.).....	186	24	61	30	43	95	92	138	51	56	2	44	44	680	116
Saint-Jean-de-Losne.....	»	24	61	22	41	81	65	121	58	52	0	43	59	627	90
Seurre.....	»	24	67	25	49	94	75	142	55	54	5	51	69	710	126
Sombornon.....	»	37	155	40	36	62	114	71	36	52	6	71	60	740	113
<i>Bassin de la Saône inférieure, au-dessous du confluent du Doubs.</i>															
Nuits-Saint-Georges.....	»	17	73	24	48	42	56	90	62	67	10	36	58	583	73?
Beaune.....	220	16	77	23	47	70	85	84	55	38	12	64	45	616	147
Chagny.....	225	7	57	34	44	63	79	91	49	40	12	61	42	579	84
Nolay.....	»	18	87	47	51	57	102	58	68	40	16	62	59	665	135
Mazenay.....	383	24	94	55	56	58	94	83	64	38	14	76	68	724	173
Fontaines.....	200	16	73	31	36	74	67	111	47	39	9	59	52	614	»
Chaumergy.....	214	49	101	31	96	116	65	152	45	77	7	61	61	861	122
Voiteur.....	264	65	»	54	101	157	71	179	65	109	12	80	71	»	»
Montcoy.....	210	9	27	7?	39	72	116	80	31	47	5	54	23	510	121
Chalon-sur-Saône.....	178	17	44	18	29	67	57	97	38	45	5	41	32	490	96
Lons-le-Saunier (E. N.).....	260	49	78	87	51	115	73	135	»	»	11	43	55	»	137
Louhans.....	181	19	61	58	101	80	56	70	52	51	11	47	58	664	118
Beaufort.....	254	49	100	40	101	95	71	187	100	109	10	59	73	994	108
Sainte-Croix.....	195	15	»	»	60	47	66	99	52	69	6	43	56	»	»
Rimond.....	327	23	84	38	52	61	110	104	47	52	12	66	53	702	108
Mancey (M. A. Rimelin).....	300	20	87	31	59	99	132	148	64	68	8	67	54	837	139
Pont-de-Vaux.....	181	37	73	24	51	77	85	77	46	85	5	72	53	685	111
Cluny.....	240	20	83	29	69	94	105	114	52	63	8	59	44	740	117
Mâcon (S. hy.).....	177	25	62	14	41	118	91	56	57	73	5	72	55	669	109
Jayat.....	244	28	77	31	44	109	72	145	82	84	4	78	56	810	123

Stations.	Altitude.	Janv.	Fév.	Mars.	Avril.	Mai.	Juin.	Juill.	Août.	Sept.	Oct.	Nov.	Déc.	Total de l'année.	Nombre de jours pluvieux.
<i>Bassin de la Saône inférieure, au-dessous du confluent du Doubs (suite).</i>															
Saint-Amour.....	253	20	112	27	74	116	64	211	63	92	3	64	25	871	83?
Bourg (E. N.).....	250	36	85	25	60	104	74	113	49	109	1	71	62	789	120
Bourg (S. hy.).....	246	29	85	25	»	100	74	113	49	108	1	71	62	»	»
Vauxrenard.....	780	29	117	40	107	109	104	127	65	84	0	54	90	926	111
Les Écharmoaux].	707	35	235?	73	137	98	125	179	79	91	12	93	94	1251?	137
Belleville-s.-Saône.....	191	»	34	»	45	100	75	75	41	53	5	55	49	»	»
Villefranche.....	183	12	39	18	32	100	64	93	43	51	1	51	68	572	133
Saint-Appolinaire.....	620	7	56	9	36	123	141	126	41	72	27	75	69	782	106
Tarare.....	415	7	142	26	83	123	82	97	42	76	3	73	83	837	117
Les Sauvages.....	723	27	122	39	110	91	122	143	49	103	24	80	94	1004	133
S'-Jean-des-Vignes ..	381	14	49	18	43	103	36	96	45	56	0	51	40	551	104
Mont-Verdun.....	625	5	37	9	30	78	84	64	21	28	1	31	15	403?	81?
L'Arbresle.....	341	8	54	20	37	86	91	102	52	53	3	56	41	603	115
Sainte-Foy-l'Argentière....	438	14	54	31	57	155	89	117	58	54	3	59	42	733	126

Bassin du Doubs.

Mouthe.....	930	53	240	90	96	139	178	113	126	166	10	108	76	1395	176
Pontarlier (C. M.).....	840	97	220?	95	110	155	169	101	138	135	7	80	88	1395	139
Pontarlier (S. hy.).....	824	42	99?	71	112	55?	142	85	117	114	7	88	74	1006?	134
Sancey-le-Grand.....	507	69	164	65	113	137	102	152	67	137	6	73	86	1171	164
Saint-Hippolyte.....	387	49	101	44	106	143	93	166	51	»	6	56	71	»	»
Blamont.....	570	50	157	»	»	»	»	183	61	»	5	30	73	»	»
Belfort (château).....	425	38	91	56	81	137	65	128	60	118	27	57	44	902	146
Frahier.....	377	105	213	105	125	184	60	136	89	182	25	99	72	1395	171
Héricourt.....	336	80	168	86	118	171	63	136	50	148	7	88	62	1177	91
Montbéliard.....	317	62	136	72	113	156	71	158	61	142	7	75	71	1124	144
Viethorey.....	480	»	»	86	87	181	81	153	94	»	»	84	102	»	»
Vercel.....	690	92	172	93	139	153	113	155	76	148	12	63	68	1284	141
Fort de Montfaucon.....	610	60	92	48	99	148	89	176	74	106	6	53	68	1019	119
Chailluz.....	614	64	124	79	94	158	110	177	102	135	7	54	66	1170	137
Besançon (E. N.).....	253	48	»	59	»	»	85	123	62	105	5	65	83	»	»
Besançon (S. hy.).....	246	59	100	59	94	134	74	158	58	117	6	62	68	989	117
Besançon (Obs.).....	311	50	102	52	95	145	86	164	74	109	5	49	75	1006	173
Fort de Planoise.....	455	42	77	65	109	147	108	172	58	90	9	41	53	971	112
Ornans.....	335	80	149	76	119	159	95	152	68	127	7	79	87	1198	118
Levier.....	715	104	246	95	151	154	225	133	53	152	11	118	103	1545	150
Salins.....	342	97	174	108	97	131	159	202	82	131	10	82	86	1359	99
Villers-Farlay.....	255	56	56	39	42	125	108	147	»	76	1	62	57	»	»
Dampierre.....	240	38	86	48	87	115	71	176	41	»	0	58	87	»	»
Grand-Contour.....	240	39	84	36	90	120	67	153	39	70	6	41	61	806	114
Dôle.....	220	44	84	36	78	120	95	134	48	44	7	53	55	798	122
Chaussin.....	191	38	79	32	74	106	70	131	41	67	6	54	61	759	139
Pierre.....	205	36	82	26	81	112	75	123	53	55	8	54	66	771	125
Verdun-s.-le-Doubs.....	208	8	48	12	32	62	66	104	47	45	4	48	41	517	76?

Bassin du Rhône proprement dit, cours moyen.

Douvaine.....	428	15	53	26	97	108	58	56	139	113	6	48	34	753	84
Thonon.....	431	20	61	33	80	98	99	86	146	119	6	39	36	823	116

RÉSUMÉ DE 1908.

137

Stations.	Altitude.	Janv.	Fév.	Mars.	Avril.	Mai.	Juin.	Juill.	Août.	Sept.	Oct.	Nov.	Déc.	Total de l'année.	Nombre de jours pluvieux.
<i>Bassin du Rhône proprement dit, cours moyen (suite).</i>															
Le Biot.....	818	35	125	46	125	93	113	129	119	174	5	63	48	1075	76?
Samoëns.....	710	64	230	82	166	146	115	145	129	177	15	94	72	1435	126
Les Contamines.....	1044	»	»	»	»	»	»	90	145	151	5	57	47	»	»
Sallanches.....	535	26	110	89	64	93	140	121	66	183	11	64	84	1051	90
Grand Bornand.....	934	»	»	»	»	»	»	143	177	4	»	»	64	»	»
Bonneville (C. M.).....	449	18	57	52	81	98	85	90	85	129	9	38	40	782	116
Bonneville (E. N.).....	449	18	57	55	61?	101	84	104	85	138	9	38	40	790	123
Taninges.....	645	»	»	»	»	»	»	»	»	»	»	80	74	»	»
Reignier.....	465	»	»	»	»	»	»	126	111	5	56	52	»	»	»
Boège.....	742	50	168	89	154	125	108	104	143	182	5	88	78	1294	121
Annemasse.....	435	10	49	28	77	92	88	77	149	110	6	22	43	751	86
Saint-Julien.....	478	14	10?	11	27?	77	79	51	154	105	0	48	83	659?	67?
Gex.....	605	67	220	80	134	105	97	98	156	124	5	118	79	1283	107
Les Rousses.....	1135	»	»	126	124	119	201	140	137	187	16	102	105	»	»
Les Planches.....	725	37	111	44	»	81	101	»	»	»	2	»	»	»	»
Champagnole.....	541	119	203	88	118	152	87	149	127	118	11	99	117	1388	109
Nozeroy.....	780	97	183	109	97	144	176	122	112	»	9	55	105	»	»
Doucier.....	529	62	166	64	57	153	185	104	87	112?	2	109	104	1205?	?
Orgelet.....	500	110	198	83	128	140	98	136	96	»	10	97	95	»	»
Arinthod.....	420	90	178	65	115	131	59	105	»	»	20	86	87	»	»
Lamoura.....	1156	71	115	73	88	97	119	113	»	»	8	117	45	»	»
Cruseilles.....	773	18	79	60	103	129	69	77	116	147	7	72	73	950	97
Groisy-le-Plot.....	738	»	»	»	»	107	85	120	117	4	98	»	»	»	»
Frangy.....	325	15	115	39	90	99	87	85	128	130	0	51	61	900	108
Seyssel.....	252	32	157	78	56	90	89	122	150	175	5	81	28	1063	74?
Annecy.....	448	50	144	88	147	177	101	90	134	138	17	87	74	1247	105
Thônes.....	625	56	197	79	114	120	119	134	131	166	3	74	103	1296	99
Menthon.....	482	41	157	65	115	114	84	107	135	163	46	77	79	1183	113
Saint-Jorioz.....	453	39	146	64	104	92	62	115	134	204	4	70	84	1118	110
Faverges (H ^{te} -Savoie).....	527	40	131	71	68	102	68	105	105	81	1	35	36	843	78?
Le Châtelard.....	735	40	138	58	125	132	91	113	214	167	2	77	107	1264	108
Alby.....	397	33	112	67	119	97	96	108	135	185	2	69	96	1119	117
Rumilly.....	334	41	127	40	87	113	89	101	94	137	0	98	72	999	91
Chambéry.....	283	40	114	51	115	126	71	92	121	121	2	66	75	994	119
Les Écheltes (C ^{te} de St. Thibaud de Couz.).....	526	23	80	73	96	127	84	104	83	84	8	72	80	914	93
Saint-Laurent-du-Pont.....	411	40	148	83	161	176	97	157	175	175	9	84	126	1431	129
Saint-Étienne-de-Crossey.....	450	33	115	100	111	143	80	106	129	152	11	73	82	1135	111
Saint-Nicolas-de-Macherin.....	420	38	118	65	168	153	87	195	118	139	9	105	99	1294	119
Charavines.....	506	25	106	42	99	132	99	161	107	128	2	86	59	1046	80
Pont-de-Beauvoisin.....	250	29	105	57	136	131	72	148	97	135	8	79	75	1072	111
Marcieux.....	575	»	»	»	»	»	»	»	»	»	»	»	84	»	»
Novalaise.....	435	39	116	78	139	150	98	»	»	»	6	90	»	»	»
Faverges (Isère).....	394	38	92	43	103	103	98	121	97	126	4	98	75	998	93
Bourgoin.....	250	»	»	»	»	»	»	»	»	»	»	69	54	»	»
Crémieu.....	236	»	»	»	»	»	»	»	»	»	»	51	51	»	»
Lhuis.....	228	41	130	90	61	88	80	93	92	116	4	98	74	967	51?
Belley.....	282	44	114	130	81	91	87	132	127	116	6	86	152	1166	103
Hauteville.....	801	8?	169	49	45	61	44	158	151	119	2	123	115	1044?	111
Nantua.....	484	92	226	100	157	124	80	155	192	99	5	105	117	1452	122

Stations.	Altitude.	Janv.	Fév.	Mars.	Avril.	Mai.	Juin.	Juill.	Août.	Sept.	Oct.	Nov.	Déc.	Total de l'année.	Nombre de jours pluvieux.
<i>Bassin du Rhône proprement dit, cours moyen (suite).</i>															
Neuville-s.-Ain.....	231	61	123	43	96	119	65	115	129	133	0	83	85	1052	116
Montluel.....	200	12	74	32	37	98	57	32?	16?	38?	0	13?	60	469?	78?
Lyon (Tête-d'Or).....	175	18	59	17	40	94	88	79	59	59	1	55	49	618	149
Lyon (E. N.).....	243	"	"	"	"	"	89	90	"	41	"	49	35	"	"
Lyon-Saint-Genis (Obs.)....	299	15	33	15	32	88	60	92	53	54	2	45	39	528	126
Yzeron.....	642	19	76	33	78	116	77	165	69	52	3	52	42	782	123
Saint-Romain-en-G.....	167	31	35	27	51	89	55	106	81	78	4	47	64	668	69?
La Cula.....	470	4	50	27	68	110	124	124	77	58	4	74	55	795	104
Rive-de-Gier.....	360	12	32	18	49	101	122	134	31	46	1	46	27	619	68?
Izieux.....	402	9	54	22	52	84	130	113	64	48	3	56	45	680	153
Mont-Pilat.....	1270	6	70	30	111	134	163	172	128	48	3	100	49	1014	105
Chavanay.....	165	4	42	13	72	75	59	69	"	"	3	55	43	"	"
Côte-Saint-André.....	380	28	76	28	85	95	108	103	145	109	7	66	75	925	99
Beaurepaire.....	238	2	53	30	73	87	51	63	114	90	0	65	34	662	59?
Annonay.....	354	38	31	22	123	77	82	65	51	81	3	67	46	686	92
Bourg-Argental.....	330	7	68	45	87	83	84	143	84	54	1	85	50	791	102
Villevocance.....	410	22	42	40	93	63	107	88	59	66	2	93	52	727	97
Saint-Félicien.....	535	46	20	29	84	59	97	76	66	62	4	94	46	683	79?
Lamastre.....	390	46	29	51	149	49	113	41	70	84	5	103	62	802	99
Tournon.....	125	41	23	23	105	52	65	41	82	81	1	75	33	622	86
<i>Bassin de l'Isère.</i>															
Flumet.....	961	73	322	86	128	105	101	126	132	177	19	63	113	1445	120
Beaufort.....	745	52	220	88	106	119	146	136	145	142	23	78	113	1368	116
Albertville (E. N.).....	340	42	204?	116	92	92	69	79	123	122	3	93	94	1129?	109
Fort-de-Montgilbert.....	1400	25	71	44	61	77	68	106	124	123	7	57	49	812	110
Doucy-Tarantaise.....	982	14	45	23	13	41	28	"	"	"	"	"	"	"	"
Moutiers.....	487	40	63	90	57	61	55	49	55	67	20	53	55	665?	80?
Les Chapieux.....	1552	"	"	"	"	"	98	138	154	149	18	38	"	"	"
La Platte.....	2000	55	161	48	12	19	48	27	111	90	21	63	69	724	116
Fort du Truc.....	1550	47	121	41	67	63	95	84	110	92	27	48	50	845	115
Bourg-Saint-Maurice.....	836	16	83	6	83	56	"	77	108	"	27	"	68	"	"
Séaz.....	900	9	111	49	28	53	99	50	"	"	"	"	"	"	"
Les Eucherts.....	1850	12	121	29	27	61	75	104	"	94	25	"	"	"	"
Redoute-Ruinée.....	3420	30	139	43	57	58	69	96	"	162	36	"	"	"	"
Sainte-Foy.....	1057	14	129	25	44	37	48	43	77	87	23	42	72	641	92
Mont-Cenis (ref. 18).....	2082	19	22	62	153	83	253	137	80	100	13	12	46	980	107
Lanslebourg.....	1360	4	50	11	79	79	110	77	47	54	40	34	16	601	90
Lanslebourg.....	1395	6	63	13	89	83	98	87	62	47	42	47	35	672	84
La Turra.....	2500	21	43	53	136	175	156	121	74	78	68	"	59	"	"
Sollières.....	2970	5	90	54	43	123	137	73	59	52	52	24	"	"	"
Val d'Isère.....	1849	20	94	53	19	77	196	113	116	84	20	20	35	847	92
Modane.....	1060	20	36	7	24	57	90	91	69	81	21	33	25	554	60?
Replaton.....	1499	22	274	105	118	68	140	96	57	53	27	9	"	"	"
Le Sappey.....	1752	31	20	32	101	60	89	74	57	70	18	19	50	621	68?
Fort du Télégraphe.....	1663	34	162	89	94	84	73	70	59	81	13	52	"	"	"
Pralognan.....	1425	20	112	52	116	97	150	112	66	90	19	42	85	961	97
Planay.....	1147	24	96	44	71	74	104	61	89	65	16	51	44	739	115

RÉSUMÉ DE 1908.

139

Stations.	Altitude.	Janv.	Fév.	Mars.	Avril.	Mai.	Jun.	Juill.	Août.	Sept.	Oct.	Nov.	Déc.	Total de l'année.	Nombre de jours pluvieux.
<i>Bassin de l'Isère (suite).</i>															
Saint-Martin-de-B..	1394	23	74	36	55	46	71	54	60	64	13	28	43	567	96
Barraux (fort)	378	29	142	47	39	115	71	62	109	124	2	43	81	864	93
Allevard (ville)	495	29	119	60	»	»	78	84	157	104	2	62	91	»	»
Saint-Pierre-d'Allevard	1112	17	118	69	110	119	112	119	169	128	5	65	93	1124	115
Theys (Le Vernay)	615	22	102	89	101	177	39	86	165	109	8	69	108	1075	125
La Ferrière	850	36	145	90	109	138	94	129	179	123	6	73	93	1215	116
Saint-Hilaire-du-Touvet	920	20	91	28	37	87	42	45	114	54	5	35	41	599	95
Saint-Jean-de-Maurienne	557	15	103	35	81	67	88	78	71	67	12	55	64	736	78
Saint-Jean-d'Arves	1548	»	»	49	41	69	64	56	104	80	12	48	39	»	»
Allemont	810	34	180	84	137	92	63	57	93	108	15	91	110	1064	102
La Garde	982	15	120	86	62	76	56	77	84	92	14	69	73	824	95
Bourg-d'Oisans	725	13	93	57	78	81	52	69	85	96	11	58	42	735	88
Ornon (La Palud)	800	14	95	32	46	76	47	88	118	87	16	68	79	766	71
ViHard-Notre-Dame	1530	14	59	57	38	41	»	»	»	»	15	69	52	»	»
S'-Christophe (La Bérarde)	1738	12	47	31	65	83	90	77	104	99	10	40	46	704	83
S'-Christophe (Champhorent)	1530	13	68	40	38	87	94	100	114	107	7	59	50	777	100
Valjouffrey	1050	27	103	52	98	88	132	84	100	131	22	60	87	984	99
Corps	937	26	32	30	87	86	138	55	106	124	54	90	89	917	70
Entraigues	850	12	100	85	80	101	127	56	87	111	23	70	67	919	71
Chantelouve (La Chalp)	1000	49	147	109	78	95	97	104	142	117	17	69	80	1104	108
Mens	800	13	63	26	56	71	58	37	74	93	10	49	54	604	53?
Clelles-en-Trièves	750	»	»	»	»	82	71	36	131	110	10	68	78	»	»
Saint-Maurice-en-Trièves	981	15	88	63	111	142	110	64	129	153	14	91	78	1058	68
Monestier-de-Clermont	805	28	144	48	108	103	63	56	102	131	16	110	117	1026	136
Roissard (Les Fauries)	670	11	83	52	56	73	39	46	71	102	8	76	60	677	76
Roissard (Les Peyrouses)	770	20	132	40	89	94	46	65	97	111	10	88	84	876	106
La Motte-d'Aveillans	937	27	80	52	110	118	107	61	107	113	13	87	74	919	110
La Morte	1346	47	134	104	234	148	112	99	155	150	22	»	»	»	»
Séchillienne	360	21	119	61	105	110	64	60	116	113	13	81	82	945	129
Vaulnaveys-le-H' (Belmont)	600	15	92	65	89	95	81	58	119	117	22	62	57	872	86
Vaulnaveys (Prémol)	1095	46	141	116	124	103	120	95	162	132	25	126	111	1301	113
Fort des Quatre-Seigneurs	940	33	»	»	48	98	51	»	99	65	13	»	»	»	»
Grenoble (C. M.)	214	28	126	48	107	107	73	56	94	99	40	93	85	956	97?
Grenoble (E. N.)	217	28	115	40	89	97	59	57	99	118	7?	81	54	844?	119
Fort Rabot (Grenoble)	296	30	»	44	»	81	81	»	57	154	18	98	83	»	»
La Tronche	270	28	133	59	132	107	81	77	114	154	18	97	73	1073	130
Fort du Bourcet	483	24	150	61	125	97	65	50	104	76	18	97	77	944	98
Fort du S'-Eynard	1326	55	153	67	123	36	60	76	199	128	10	92	114	1113	97
Vourey	215	13	76	35	109	116	65	81	127	127	6	74	88	917	104
Roybon	630	»	»	»	85	97	43	72	107	93	3	64	50	»	»
Engins	820	39	156	108	111	119	91	114	110	123	12	100	89	1172	134
Autrans	1040	61	168	80	173	145	70	160	146	151	9	116	102	1381	126
Fort de Comboire (Claix)	500	28	130	31	»	»	»	»	»	»	»	»	»	»	»
Pont-de-Claix (Roche fort)	250	30	88	52	89	106	51	72	104	124	16	72	66	870	103
Varces	274	29	88	56	91	106	53	86	108	129	15	77	74	912	103
Villard-de-Lans	1023	44	175	58	150	121	91	106	117	98	11	101	114	1186	101
Château-Bernard	980	57	210	74	177	127	136	149	140	158	20	144	127	1519	118
Châtelus (Bournillon)	275	24	130	38	117	141	61	113	156	139	8	79	102	1108	86
Pont-en-Royans	200	21	67	47	120	92	57	89	130	124	1	62	54	864	90

Stations.	Altitude.	Janv.	Fév.	Mars.	Avril.	Mai.	Juin.	Juill.	Août.	Sept.	Oct.	Nov.	Déc.	Total de l'année.	Nombre de jours pluvieux.
<i>Bassin de la Durance.</i>															
Briançon.....	1300	11	33	12	73	45	65	60	41	49	16	15	26	466	70
Gap (E. N.).....	739	18	34	24	89	46	104	88	73	80	26	35	56	673	81
Faucon.....	850	4	22	53	65	49	114	41	83	74	21	38	39	603	61
Noyers.....	550	34	1	34	61	»	»	»	»	»	»	»	»	»	»
Sisteron.....	490	8	6	19	74	45	101	37	73	57	15	24	21	480	38?
Volonne.....	445	21	11	17	47	52	77	19	88	55	18	29	28	462	52
St-Etienne-les-Orgues.....	687	68	0	45	46	12	83	18	130	59	21	42	91	615	47
Banon.....	810	9	2	21	107	36	155	11	156	78	30	64	220	889	52
Peyruis.....	397	37	12	15	69	50	129	10	122	27	21	37	78	607	59
Los Granons.....	490	10	3	62	32	27	49	39	107	55	10	29	75	498	77
Mane.....	442	33	0	64	46	21	109	17	149	68	13	37	80	637	75
Forcalquier.....	550	21	0	47	66	18	50	17	111	51	7	37	92	517	62
Manosque.....	377	10	0	12	10	16	115	12	90	32	2	20	25	344	32?
Lagarde.....	1087	10	17	99	70	46	103	31	94	58	53	37	111	729	79
Apt.....	228	7	3	51	36	37	59	23	61	53	28	30	80	468	68
Bonnieux.....	402	9	0	25	25	48	36	19	65	40	44	20	41	372	50
Mirabeau.....	244	41	1	39	30	16	90	33	88	41	14	23	36	452	56
Jouques.....	264	8	1	39	35	15	71	10	91	39	30	21	24	384	52
Pertuis.....	209	4	1	67	23	18	43	9	93	29	29	18	32	366	59
Rognes.....	323	7	0	33	30	21	62	24	101	32	21	36	34	401	39
Cavaillon.....	76	4	1	40	31	64	51	58	57	82	16	26	38	468	52

Bassins de l'Ardèche, de la Cèze et du Gard; petits bassins de la rive droite du Rhône.

Saint-Agrève.....	1080	30	86	123	107	48	149	44	48	41	5	88	83	852	82
Le Cheylard.....	443	29	16	66	119	59	150	53	58	58	8	93	96	805	73
Vernoux (M. Maisonneuve).....	580	56	27	45	70	64	121	64	89	109	4	129	77	855	108
Saint-Pierre-ville.....	560	45	30	56	226	53	120	68	71	91	9	138	132	1039	96
Privas (P. C.).....	303	55	11	40	179	44	93	16	68	114	4	128	80	832	60
Privas (E. N.).....	300	43	13	38	176	52	80	16	83	113	18	118	76	826	79
Antraygues.....	480	»	10	49	165	58	167	54	48	83	8	164	180	»	»
Vals-les-Bains (M. Vaschalde).....	246	39	8	43	209	61	159	57	61	107	7	158	175	1084	71
Aubenas.....	295	24	»	48	135	80	109	53	70	114	9	162	167	»	»
Joyeuse.....	495	»	»	27	112	43	86	29	34	55	21	153	190	»	»
Valgorge.....	575	33	12	55	140	75	223	46	70	50	21	148	262	1135	71
Montpezat (P. C.).....	564	0	21	36	89	40	92	24	28	39	5	83	163	620	49
Montpezat (S. hy.).....	564	»	»	40	115	55	135	25	35	22	»	»	163	»	»
Mayres.....	571	»	»	35	124	25	156	»	29	49	3	79	160	»	»
Saint-Laurent-les-Bains.....	800	3	33	23	90	66	254	25	74	47	16	66	322	1019	59
Prévonchères.....	847	10	»	48	109	62	205	18	84	28	44	136	286	»	»
Chazeaux.....	1183	8	22	4	75	43	93	40	65	43	22	61	108	584	53
Cubières.....	996	10	26	25	57	46	164	18	59	40	24	77	139	685	88
Villefort.....	597	22	5	53	111	42	197	22	46	35	34	144	447	1158	60
Mâlons.....	840	0	0	11	56	41	159	27	33	72	64	149	182	794	57
Génolhac.....	500	16	4	44	97	57	139	19	44	37	25	163	330	975	50
Vialas.....	522	17	13	48	126	47	153	27	41	38	29	150	415	1104	82
La Barque (C ^m de Vialas).....	1400	36	16	91	197	54	241	48	61	64	70	143	606	1627	74
Bessèges.....	480	20	6	13	126	36	88	36	35	22	2	207	266	857	57
Saint-Ambroix.....	451	29	4	28	86	47	79	0	50	24	29	177	176	729	60

Stations.	Altitude.	Janv.	Fév.	Mars.	Avril.	Mai.	Juin.	Juill.	Août.	Sept.	Oct.	Nov.	Déc.	Total de l'année.	Nombre de jours pluvieux.
<i>Bassins de l'Ardèche, de la Cèze et du Gard; petits bassins de la rive droite du Rhône (suite).</i>															
La Grande-Combe.....	494	15	2	42	121	36	106	45	58	23	27	202	343	1020	75
Collet-de-Dèze.....	314	12	0	60	113	34	134	22	68	23	33	168	405	1072	61
Barre.....	900	7	11	26	110	27	91	23	35	42	50	94	271	790	76
S ^t -André-de-Valborgne.....	414	0	0	19	70	3	11	29	17	16	67	84	328	644?	33?
S ^t -Étienne-V.-F.....	267	7	3	45	117	33	103	20	61	32	37	190	475	1123	79
Lasalle.....	250	7	1	43	123	35	70	31	88	25	49	175	474	1121	64
Anduze.....	»	11	0	32	93	39	46	2	66	34	52	220	281	876	41
Saint-Jean-du-Gard (C. M.)..	189	22	0	25	92	42	59	55	50	30	39	225	213?	852?	46?
Saint-Jean-du-Gard (S. hy.)	187	15	0	42	125	34	77	38	57	22	41	258	537?	1246?	69?
Alais (C. M.).....	140	0	3	30	79	36	64	6	63	26	49	208	192	756	43
Alais (S. hy.).....	136	0	0	25	67	30	56	7	62	20	37	228	196	728	42
Vézénobres.....	»	0	6	31	57	47	57	»	67	20	36	134	158	»	»
Lédignan.....	150	18	1	25	51	47	63	9	64	30	58	137	177	680	66
Saint-Chaptes.....	»	7	3	15	35	24	45	28	57	37	38	86	98	493	56
Lédenon.....	»	9	0	19	31	13	29	41	93	13	8	135	86	477	40
Uzès (C. M.).....	126	26	1	36	32	17	33	27	62	71	40	98	95	538	60
Uzès (S. hy.).....	142	27	0	36	32	23	34	27	62	71	40	99	95	546	59
Lussan.....	305	0	0	7	57	42	41	7	25	8	17	79	101	384	37
Barjac.....	180	0	3	37	53	42	43	6	35	17	13	109	136	494	61
Bagnols (S. hy.).....	47	2	0	31	55	34	65	24	49	91	11	95	77	534	48
Bagnols (C. M.).....	50	27?	0	31	55	34	46	23	45	92	10	94	73	530	45
Roquemaure.....	25	8	0	»	38	»	44	»	49	7	7	78	42	»	»
Rochefort.....	56	0	0	21	18	12	46	18	70	34	4	56	64	343	35
Remoulins.....	27	40	0	22	12	21	24	23	79	32	8	113	70	444	40
Aramon.....	201	0	0	27	19	23	54	51	56	62	14	84	35	425	37

Bassin du Rhône proprement dit, cours inférieur.

Valence (E. N.).....	125	25	17	28	23	53	86	22	99	123	1	81	47	605?	?
Crest (M. Savoyat).....	186	6	27	21	78	56	95	36	112	86	5	99	52	673	93
Valréas.....	202	0	8	24	39	46	87	12	42	84	7	91	56	496	69
La Bégude de Mazenc.....	»	18	13	27	90	61	91	37	100	107	6	101	72	723	69
Clansayes (M. Robert).....	280	8	3	30	70	26	71	9	44	64	6	95	83	509	45
Pierrolatte (M. Favier).....	57	9	1	35	71	28	62	8	36	63	10	25	83	431	54
Lapalud.....	47	6	1	33	62	20	63	11	41	55	14	96	80	482	55
Bollène.....	55	0	2	23	77	27	49	12	38	75	8	94	67	472	49
Orange.....	40	3	2	37	53	35	39	28	72	140	7	94	72	582	64
Malacène.....	342	15	7	38	39	58	109	42	42	136	8	83	44	621	81
Savoillans.....	533	29	8	27	54	62	73	38	37	24	11	90	71	524	59
Mont-Ventoux (Obs.).....	1900	30	40	75	72	50	145	28	73	145	14	69	94	835	91
Bédoin.....	309	10	5	29	34	42	64	52	35	96	2	44	23	433	37
Sault.....	788	17	21	56	60	35	72	26	56	63	14	35	»	»	»
Saint-Christol.....	858	21	17	100	85	46	102	42	73	63	25	66	101	741	72
Murs.....	537	12	8	42	37	36	52	21	77	62	15	45	33	440	60
Carpentras.....	101	8	3	40	20	35	57	43	40	79	8	55	37	425	66
Avignon (E. d'Ag.).....	24	14	0	31	18	22	43	62	72	67	14	58	66	467	53
Beaucaire (C. M.).....	10	9	0	28	29	15	33	65	96	50	30	109	80	544	48?
Beaucaire (M. Pugnet).....	12	25	0	25	30	17	34	65	86	34	26	67	77	506	77
Tarascon.....	21	24	0	28	26	16	34	70	86	58	26	92	75	535	47
Saint-Rémy.....	60	24	0	34	25	19	34	37	89	31	22	81	53	449	37
Viguiier.....	10	25	0	19	24	11	20	70	94	24	23	59	39	408	43

Stations.	Altitude.	Janv.	Fév.	Mars.	Avril.	Mai.	Juin.	Juill.	Août.	Sept.	Oct.	Nov.	Déc.	Total de l'année.	Nombre de jours pluvieux.
<i>Bassin du Rhône proprement dit, cours inférieur (suite).</i>															
Arles	15	40	0	20	19	14	26	85	113	22	29	84	»	»	»
L'Armeillère-Giraud	3	1	0	19	23	10	28	38	54	24	14	35	90	336	41
Saint-Martin-de-Crau	20	13	0	25	9	»	7	48	83	26	12	46	80	»	»
L'Étourneau	4	20	0	15	14	8	24	3	35	3	39	41	»	»	»
Saint-Gilles	25	19	0	25	35	7	40	44	73	18	79	105	111	556	60
Saintes-Maries	4	30	0	11	»	»	21	29	62	20	67	87	116	»	»

RÉGION DE NICE.

Petits bassins entre le Rhône et les Alpes.

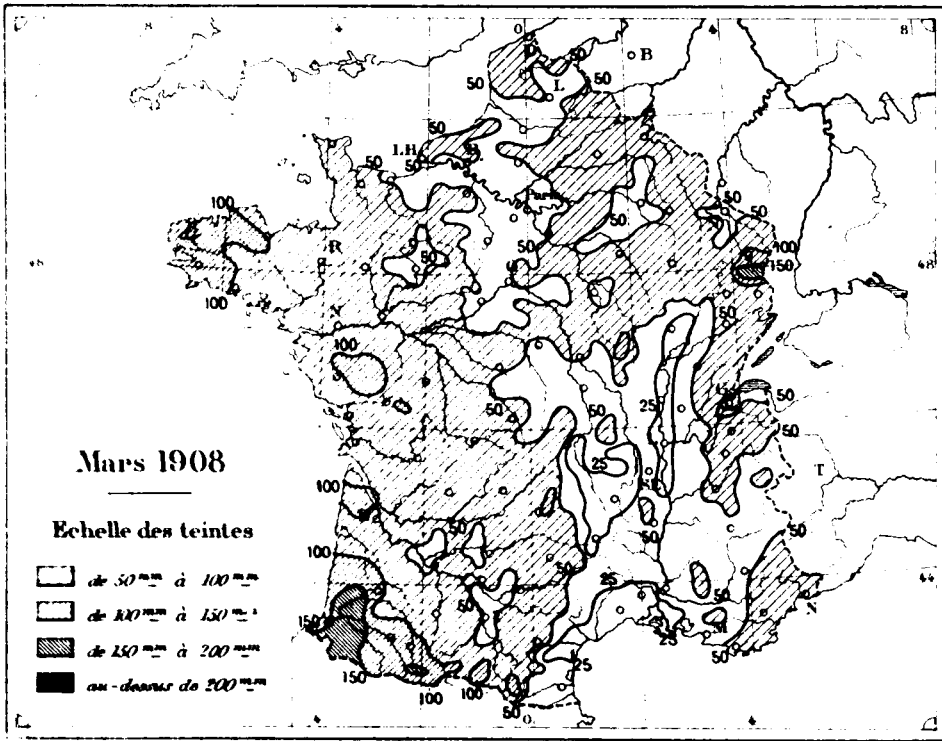
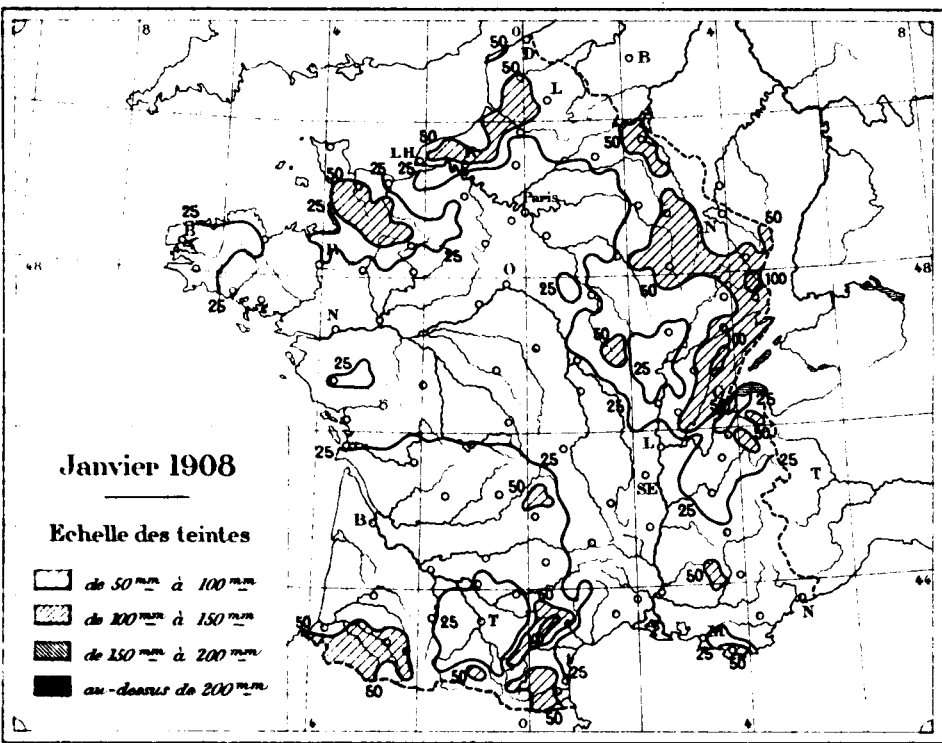
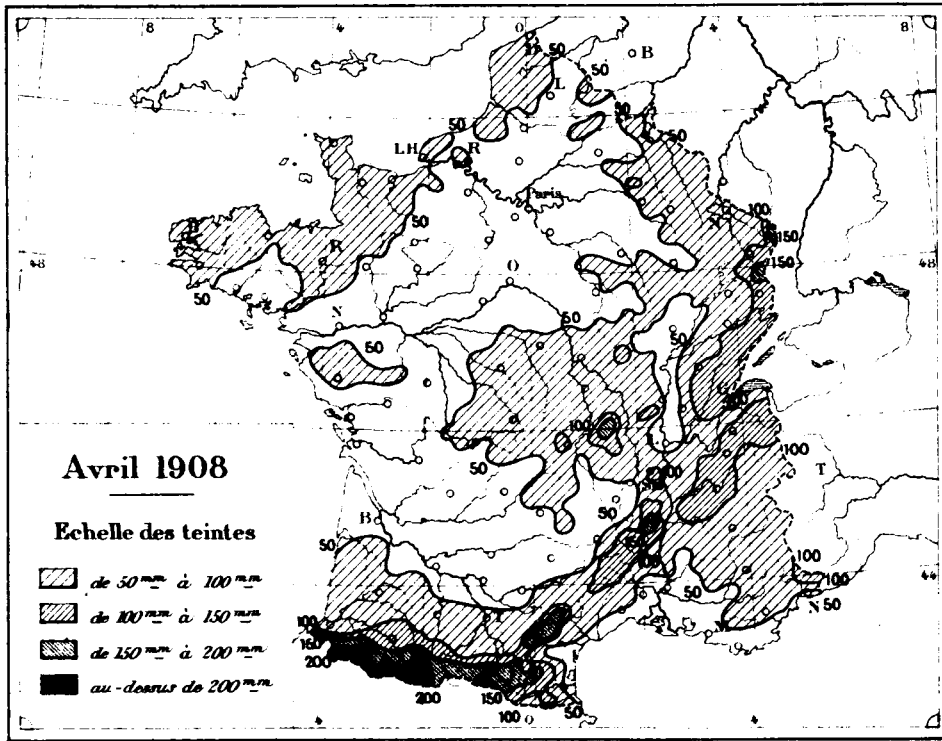
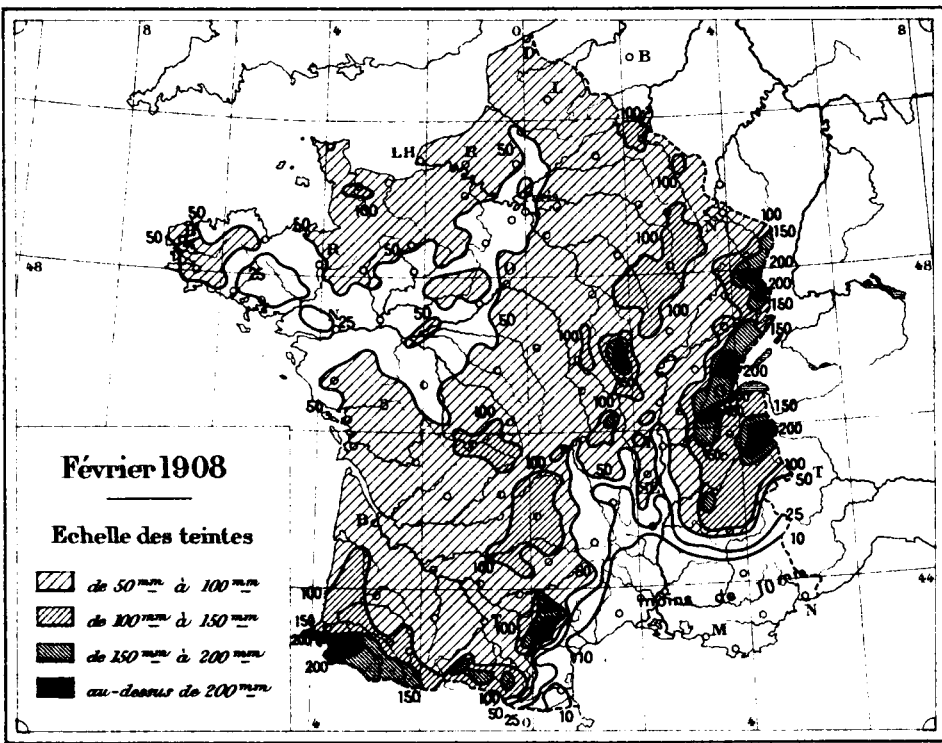
Eyguières.....	93	»	»	39	32	28	23	18	86	47	20	29	21	»	»
Les Taillades	264	16	0	31	38	33	47	39	102	22	28	27	50	433	62
Bonneval	141	15	0	35	34	37	41	37	105	24	30	16	32	406	62
Péliganne	84	7	0	37	34	14	26	22	99	5	20	35	46	345	29?
Salon	78	4	0	30	28	23	32	44	92	30	19	34	48	384	60
Cornillon.....	110	10	0	21	31	17	20	46	58	29	23	29	47	331	43
Saint-Chamas.....	4	11	0	24	24	18	23	53	73	32	26	39	55	378	48
Les Entressens (C ^{te} d'Istre).	44	2	0	22	22	22	25	41	110	54	19	29	»	»	»
Berre.....	2	8	0	30	16	10	32	10	72	15	35	21	15	264	29?
Port-de-Bouc.....	2	12	0	29	32	17	36	11	65	20	28	62	53	365	50
Saint-Louis-du-Rhône	5	8	0	11	22	14	16	11	53	18	34	25	57	269	39
Giraud.....	1	3	0	14	27	11	28	21	57	31	40	42	76	350	56
Faraman	6	7	0	10	17	10	32	29	50	33	71	45	77	381	43
La Couronne.....	7	12	0	»	30	10	21	15	47	15	53	44	51	»	»
Le Rove.....	147	»	»	»	»	»	»	»	»	»	»	»	48	»	»
Les Pennes	200	13	0	24	33	19	36	15	66	15	27	28	45	321	49
La Bédoule.....	276	15	0	58	47	8	71	18	80	32	34	37	60	460	50
Mimet	500	12	2	76	77	18	23	21	76	22	52	51	33	463	47
Gardanne.....	203	21	0	38	31	12	48	16	45	28	33	27	44	343	55
Aix (E. N.).....	217	16	0	34	14	17	40	9	54	14	26	40	43	307	60
Aix (C. M.).....	198	19	0	48	37	13	47	7	55	27	32	28	38	351	53
Meyreuil.....	375	17	1	36	39	13	32	13	52	30	29	27	29	318	39
Réallort.....	164	3	0	34	37	24	44	8	68	23	51	27	49	368	53
Le Grand-Sambuc.....	615	30	0	73	67	12	44	9	93	14	18	34	39	433	45
Barjols (M. Philibert).....	292	20	1	39	52	13	93	20	62	69	25	14	28	436	53
Brignoles (M. Fabre).....	215	22	0	45	72	9	55	29	66	68	52	37	51	506	73
Pourcieux	351	30	0	71	74	9	95	24	64	43	25	40	54	529	40
Palama.....	340	23	0	50	33	11	73	28	68	22	35	38	41	422	51
Trets	242	20	1	60	41	6	61	41	52	30	15	24	34	385	44
Gréasque.....	322	21	1	53	49	15	50	26	52	36	39	35	35	412	57
Aubagne	137	30	1	31	48	10	49	27	38	29	24	34	51	372	49
Marseille (Obs.).....	75	16	1	27	49	10	33	22	58	27	25	33	43	344	93
Saut-de-Marrot.....	45	12	0	28	33	14	14	23	48	15	28	36	14	265	34
Ratonneau.....	23	8	1	37	37	7	31	20	65	17	20	33	29	305	39
Cap Croisette (sém.).....	116	9	0	27	27	9	22	20	104	20	33	18	26	315	43
Planior (ph.).....	60	»	»	23	29	6	7	21	112	13	32	18	18	»	»
Cassis.....	3	17	0	52	38	6	52	14	63	18	24	27	40	351	48
La Ciotat.....	2	»	0	23	20	»	25	3	25	11	14	31	18	»	»
Cap Sicié (sém.).....	321	60	1	54	45	11	25	44	29	31	42	84	56	482	54
Toulon (Obs.).....	23	52	3	47	47	9	39	22	35	24	36	52	78	444	59?

Stations.	Altitude.	Janv.	Fév.	Mars.	Avril.	Mai.	Juin.	Juill.	Août.	Sept.	Oct.	Nov.	Déc.	Total de l'année.	Nombre de jours pluvieux.
<i>Petits bassins entre le Rhône et les Alpes (suite).</i>															
Hyères (M. le D ^r Vidal)....	40	61	3	54	46	10	54	43	38	79	69	86	73	616	74
Hyères-Giens.....	10	70	2	80	34	1	27	23	31	25	97	68	68	526	44?
Porquerolles (ph.).....	64	66	0	64	25	5	23	6	5	19	71	56	34	374	51
Ile du Levant (sém.).....	100	5	0	60	33	4	38	13	16	5	101	21	59	355	51
Cap Camarat (sém.).....	109	9	1	73	32	8	74	13	13	15	142	56	53	489	69
La Garde-Freinet.....	320	9	8	106	69	7	100	64	64	»	78	71	101	»	»
Lorgues (M. Conil).....	208	8	3	67	51	13	111	30	132	49	43	34	27	568	74
Draguignan (E. N.).....	178	7	2	69	46	19	80	53	36	46	51	35	38	482?	62?
Grasse.....	323	0	7	91	75	7	72	134	67	107	74	40	53	727	67
La Garoupe (ph.).....	81	0	1	76	12	7	59	34	54	56	59	38	83	479	36
Antibes (Chât. de l'Espée).....	60	13	4	85	15	11	54	44	64	70	59	38	85	542	60
Thorenc (M. Esmonet).....	1280	0	5	58	85	26	106	124	95	74	65	45	57	740	63
Saint-Auban.....	1100	»	»	70	82	»	125	176	96	63	60	33	85	»	»
Puget-Théniers.....	420	22	3	92	79	20	65	27	88	72	68	34	61	631	67
Guillemes.....	820	»	»	56	67	22	72	43	70	45	50	32	30	»	»
Beuil.....	1640	»	0	21	27	52	191	78	110	73	73	36	20	»	»
Saint-Étienne-de-Tinée.....	1140	»	8	52	98	45	109	109	114	50	42	46	38	»	»
Saint-Dalmas-le-Selvage.....	1500	»	7	83	89	65	211	149	»	»	57	53	»	»	»
Belvédère.....	980	»	3	93	120	26	135	141	56	80	49	23	»	»	»
Fontan.....	430	»	»	75	103	31	40	87	32	107	53	38	41	»	»
Moulinet.....	800	9	»	84	87	30	48	»	46	»	45	32	63	»	»
Utelle.....	800	1	1	72	101	30	75	84	»	»	57	32	87	»	»
Levens.....	570	14	4	90	82	24	82	117	86	89	76	42	139	845	63
Nice (E. N.).....	18	0	2	71	26	17	75	35	45	51	46	30	61	459	52
Nice (Obs.).....	347	0	3	81	43	13	55	34	47	52	41	29	59	437	62
Cap Ferrat (sém.).....	140	0	0	73	11	16	30	9	13	58	34	29	72	345	35
Beaulieu.....	»	0	1	77	24	14	47	27	43	46	29	22	24	354	49
Villefranche (ph.).....	63	17	0	68	15	13	17	21	33	57	33	29	60	363	49
Cap Martin.....	»	0	0	88	43	32	45	39	29	64	23	12	38	413	40
CORSE.															
Cap Corse (sém.).....	111	30	5	60	22	10	27	10	4	15	53	141	140	517	63
Porto.....	38	»	»	»	»	»	60	»	19	43	30	110	99	»	»
Giraglia (phare).....	79	18	14	59	40	24	59	12	27	38	88	170	138	687	69
Bastia.....	7	62	18	78	60	11	44	10	7	7	245	105	235	882	81
Alistro.....	71	84	28	108	68	»	»	55	16	33	279	189	240	»	»
Corte.....	440	53	37	119	59	6	»	26	24	8	191	83	77	»	»
Callacuccia.....	850	44	42	151	59	18	27	23	21	21	98	138	28	670	102
Vico.....	420	62	»	226	140	40	117	»	43	36	145	161	209	»	»
Bastelica.....	800	49	100	159	163	31	83	85	»	42	87	162	»	»	»
Ajaccio (C. M.).....	4	36	22	113	62	20	47	17	25	30	60	77	107	616	82
Iles Sanguinaires (sém.)....	60	17	9	98	38	13	26	5	16	20	54	66	26	388	53
Propriano.....	6	51	2	80	36	3	17	9	14	30	46	84	117	489	64
Sartène.....	300	69	5	104	7	»	»	»	»	»	»	»	»	»	»
Cap Pertusato (phare).....	85	44	11	»	26	13	3	»	0	17	59	63	99	»	»
Cap Pertusato (sém.).....	110	67	23	82	44	12	10	4	5	20	67	131	110	575	76
La Pinéta (Maison forestière).....	»	29	82	189	158	23	59	91	»	37	103	126	153	»	»
Vizzavona.....	1050	54	124	187	150	35	69	81	67	35	238	110	373	1823	115
Punta-Revellata.....	72	16	28	77	17	6	13	7	7	5	28	122	142	468?	38?

COMPLÉMENTS.

Années.	Janv.	Fév.	Mars.	Avril.	Mai.	Jun.	Juillet.	Août.	Sept.	Oct.	Nov.	Déc.	Total de l'année.	Nombre de jours pluvieux.
<i>Veigné (Indre-et-Loire). — Alt. 60^m.</i>														
1905	»	12	64	42	63	112	45	100	81	28	95	38	»	»
1906	82	92	26	56	27	11	28	14	19	68	126	74	623	121
1907	24	58	21	43	92	37	91	9	36	168	31	50	660	»
<i>La Frogeraie (près Champigné) (Maine-et-Loire). — Alt. 65^m.</i>														
1904	»	»	39	40	75	59	18	10	30	29	16	91	»	»
1905	38	17	90	35	35	64	29	100	51	26	110	26	621	»
1906	91	64	27	64	51	6	5	24	22	52	79	67	552	»
1907	25	61	26	75	112	61	30	17	22	142	60	50	681	»
<i>Ploumanach (Côtes-du-Nord). — Alt. 10^m.</i>														
1907	29	39	16	89	65	16	34	14	19	148	70	81	620?	162?
<i>La Garoupe (phare) (Alpes-Maritimes). — Alt. 81^m.</i>														
1907	17	20	1	55	33	37	2	0	68	487	71	171	962	60

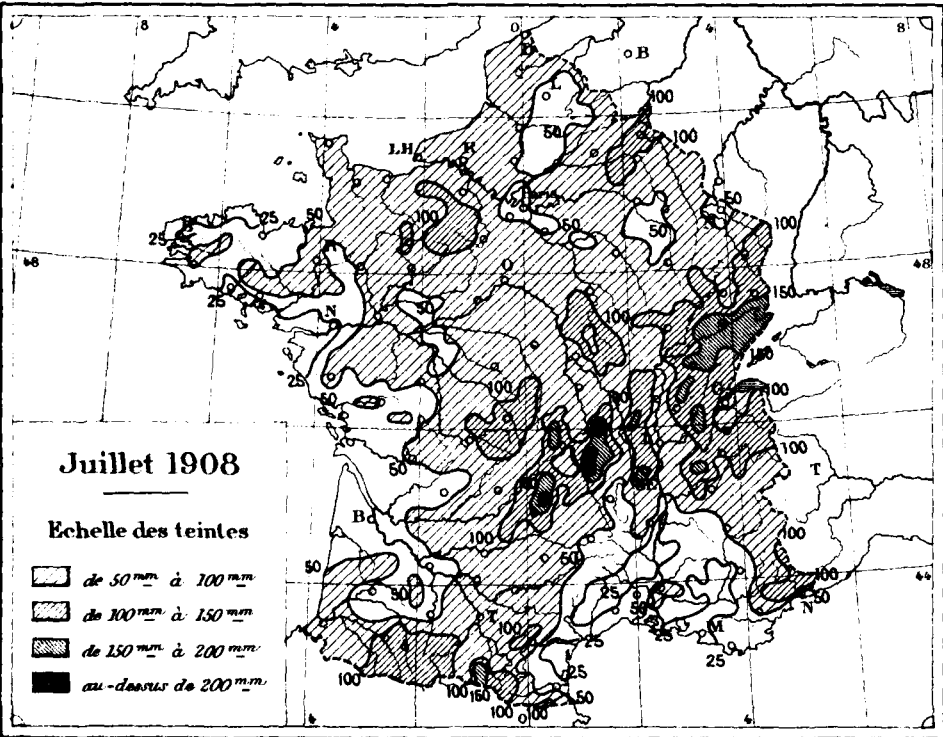
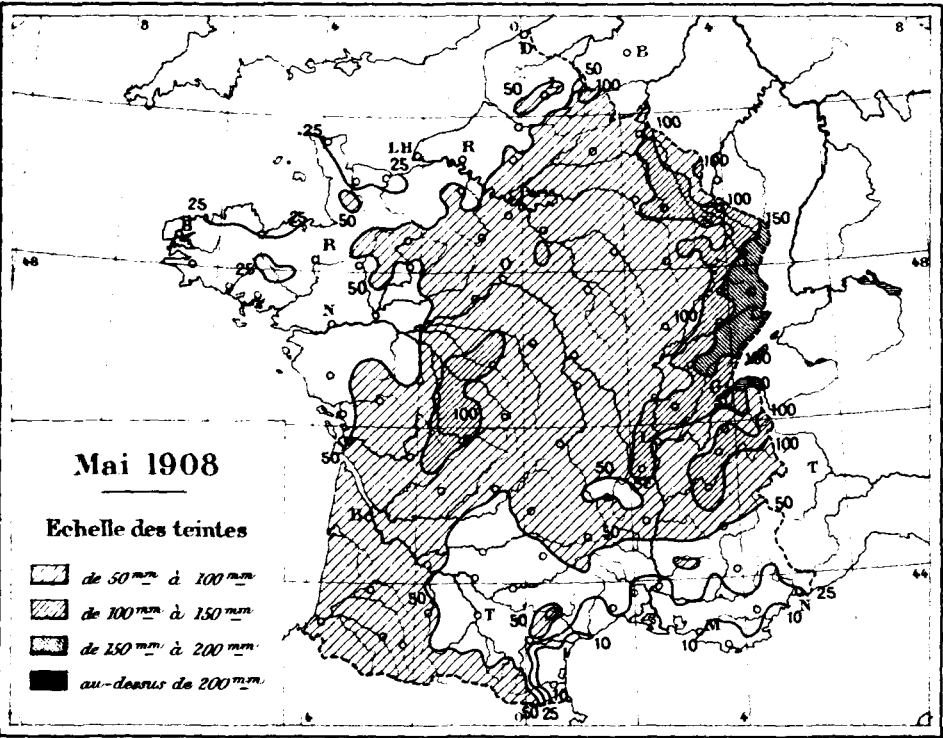
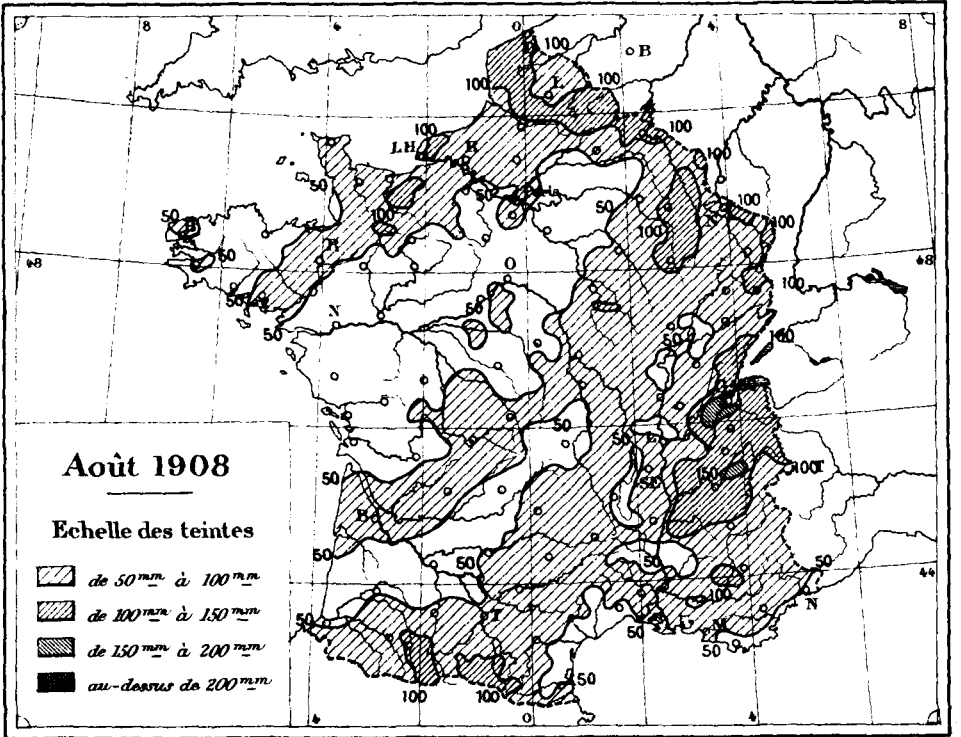
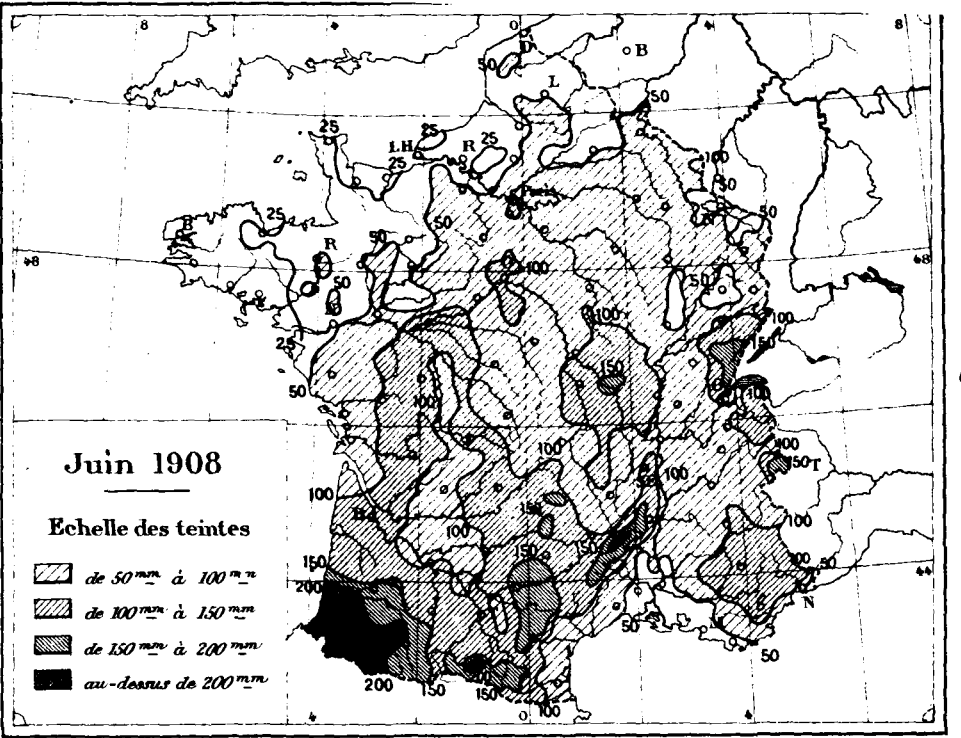
PLANCHES.

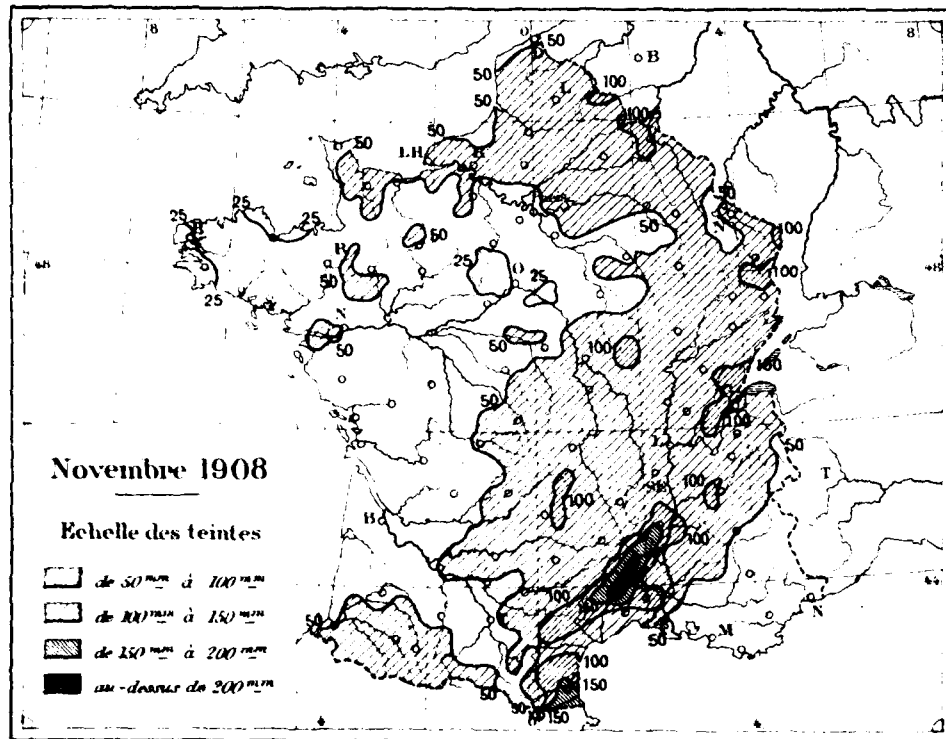
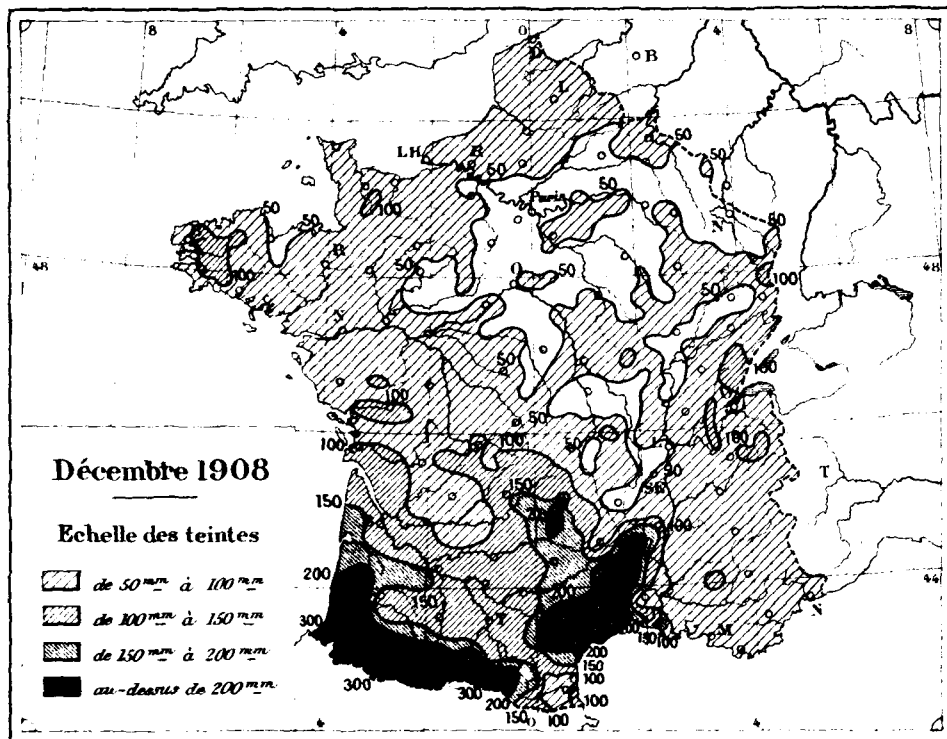
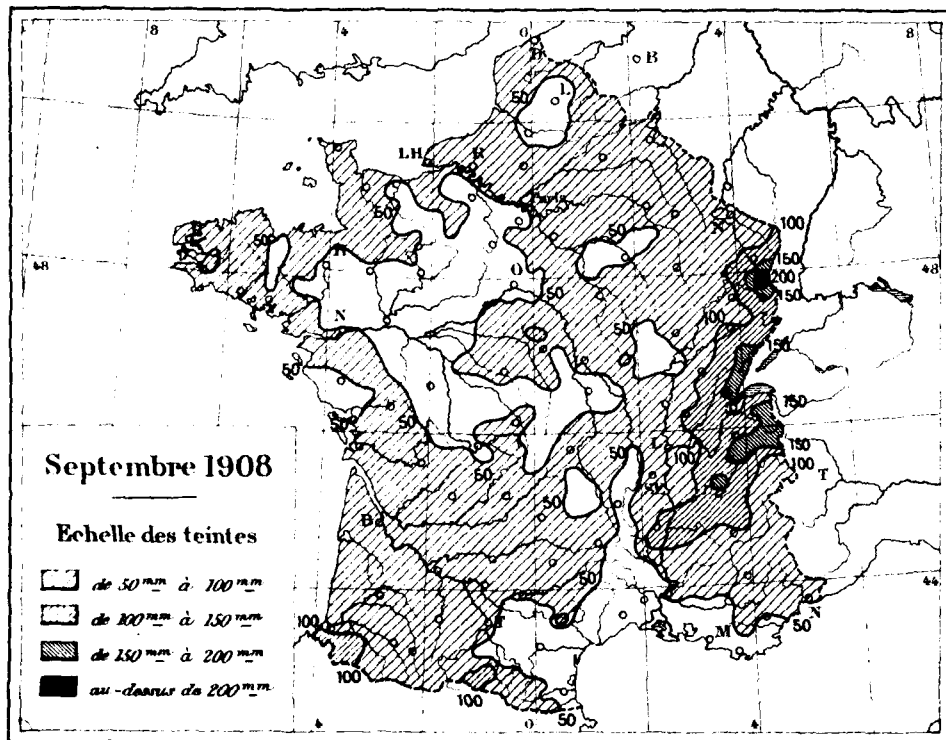
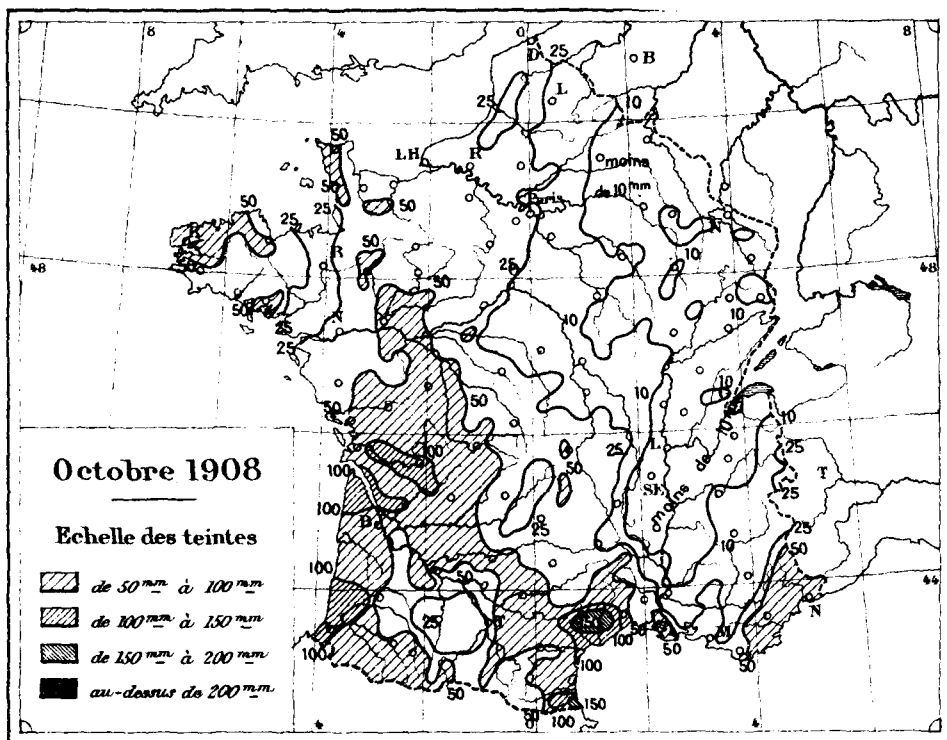


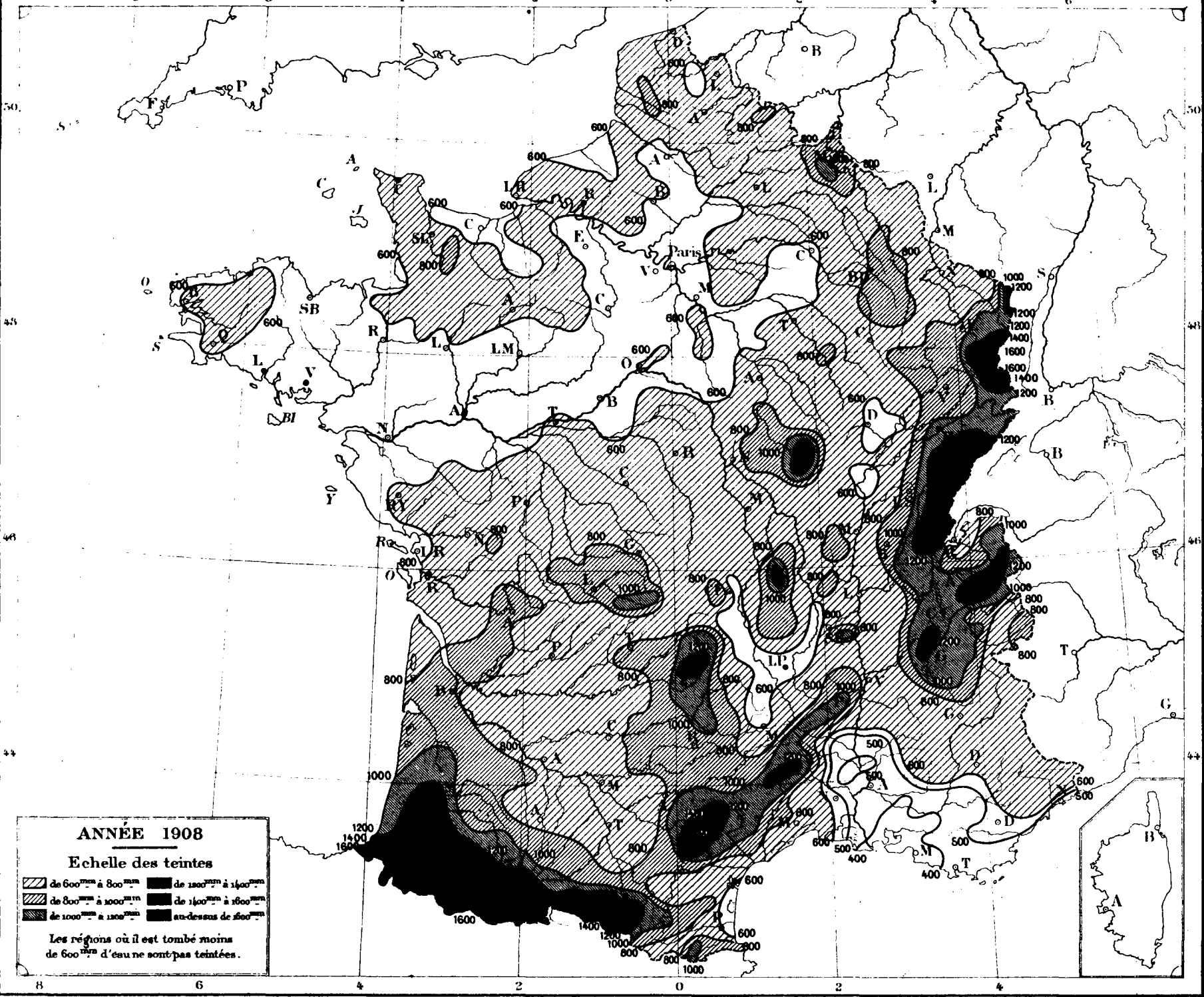
K. Morin, Gr.

GATHIER-VILLARS, ÉDITEUR.

Imp. Mansuy, Paris







ANNÉE 1908

Echelle des teintes

- de 600^{mm} à 800^{mm}
- de 800^{mm} à 1000^{mm}
- de 1000^{mm} à 1200^{mm}
- de 1200^{mm} à 1400^{mm}
- de 1400^{mm} à 1600^{mm}
- au-dessus de 1600^{mm}

Les régions où il est tombé moins de 600^{mm} d'eau ne sont pas teintées.

E. Maréchal, G.A.

GATTHIER-VILLARS, ÉDITEUR.

Imp. Maréchal, Paris.

ERRATA.

Pages.	Au lieu de	Lisez
95 Montpellier (Éc. d'Ag.), le 15 décembre.....	36	56
97 Moyen, total de février.....	67 ?	67
112 Le Faouët, total de l'année.....	531	521
121 Alençon (E. N.), total de février.....	39	39 ?
» » » novembre.....	27	27 ?
» Laval (E. N.), nombre de jours pluvieux....	146	146 ?
» Champigné (La Frogeraie), doit être intercalé entre Champigné et La Meignanne.		
122 Savenay (E. N.), altitude.....	44	43
131 Col de la Quillane, total de septembre.....	84	83
132 Col de Puymorens, total de janvier.....	71	17

TABLE DES MATIÈRES.

	Pages
INTRODUCTION.....	(1)
TABLEAUX D'OBSERVATIONS :	
Janvier	1
Février.....	9
Mars.....	17
Avril.....	25
Mai.....	33
Juin.....	41
Juillet.....	49
Août.....	57
Septembre.....	65
Octobre.....	73
Novembre.....	81
Décembre	89
RÉSUMÉ. — Totaux mensuels; total de l'année; nombre de jours pluvieux.....	97
COMPLÉMENTS :	
Veigné (Indre-et-Loire), de 1905 à 1907	144
La Frogeraie (près Champigné) (Maine-et-Loire), de 1904 à 1907....	144
Ploumanach (Côtes-du-Nord), 1907.....	144
La Garoupe (ph.) (Alpes-Maritimes), 1907.....	144
ERRATA.....	145
PLANCHES. — Cartes de la pluie tombée pendant chaque mois.....	
" " " l'année 1908.....	I à III IV

PUBLICATIONS MÉTÉOROLOGIQUES.

OBSERVATOIRE DE PARIS.

Bulletin international quotidien, autographié :

Du 1^{er} janvier 1858 au 31 mai 1878.

Atlas des mouvements généraux de l'atmosphère, rédigé sur les documents fournis par les Observatoires et les Marines de la France et de l'Étranger, et publié avec le concours de l'Association Scientifique de France. In-plano oblong, avec Cartes :

ANNÉE 1864, juin à décembre.

Atlas météorologique, rédigé sur les documents recueillis et discutés par les Commissions départementales, les Bases normales, les observateurs cantonnaux, etc., et publié avec le concours de l'Association Scientifique de France.

ANNÉES 1865, 1866, 1867, 1868, 1869-1870-1871, 1872-1873-1874, 1875. Sept volumes in-plano contenant de nombreuses cartes.

ANNÉE 1876 (texte, in-folio oblong).

BUREAU CENTRAL MÉTÉOROLOGIQUE.

Bulletin international quotidien. In-4^e, autographié (depuis le 1^{er} juin 1878).

Bulletin mensuel du Bureau central météorologique de France. In-4^e avec planches.

Annales du Bureau central météorologique de France :

I. *Étude des orages en France et Mémoires divers.* Grand in-4.

ANNÉES : 1879 avec 20 pl., — 1880 avec 39 pl., — 1881 avec 40 pl., — 1882 avec 38 pl., — 1883 avec 34 pl., — 1884 avec 58 pl., — 1885 avec 32 pl.

II. *Observations françaises et Revue climatologique.* Grand in-4.

ANNÉES : 1878 avec 40 pl., — 1879 avec 41 pl., — 1886, 1881, 1882, 1883, 1884, 1885 avec 40 pl.

III. *Pluies en France.* Grand in-4.

ANNÉES : 1877, 1878 avec 5 pl., — 1879, 1880 avec 7 pl., — 1881, 1882, 1883, 1884, 1885 avec 5 pl.

IV. *Météorologie générale.*

ANNÉES : 1878 (in-plano) avec 6 pl., — 1879 (grand in-4) avec 38 pl., — 1880 (in-plano) avec 15 pl., — 1881 (grand in-4) avec 23a pl., — 1882 avec 19 pl., — 1883 avec 26 pl., — 1884 avec 17 pl., — 1885 avec 14 pl.

À partir de l'année 1886, les *Annales* forment 5 volumes par année :

I. *Mémoires.* Grand in-4.

ANNÉES : 1886 avec 56 pl., — 1887 avec 38 pl., — 1888 avec 69 pl., — 1889 avec 25 pl., — 1890 avec 28 pl., — 1891 avec 40 pl., — 1892 avec 41 pl., — 1893 avec 31 pl., — 1894 avec 28 pl., — 1895 avec 37 pl., — 1896 avec 20 pl., — 1897 avec 24 pl., — 1898 avec 24 pl., — 1899 avec 16 pl., — 1900 avec 23 pl., — 1901 avec 16 pl., — 1902 avec 10 pl., — 1903 avec 10 pl., — 1904 avec 8 pl., — 1905 avec 23 pl., — 1906 avec 12 pl.

I. *Observations.* Grand in-4.

ANNÉES : 1886, 1887, 1888, 1889, 1890, 1891, 1892, 1893, 1894, 1895, 1896, 1897, 1898, 1899, 1900, 1901, 1902, 1903, 1904, 1905, 1906, 1907, 1908.

II. *Pluies en France.* Grand in-4.

ANNÉES : 1886, 1887, 1888, 1889, 1890, 1891, 1892 avec 5 pl., — 1893, 1894, 1895, 1896 avec 13 pl., — 1897, 1898, 1899, 1900, 1901, 1902, 1903, 1904, 1905, 1906, 1907, avec 4 pl.

* Ces publications, à l'exception de celles qui sont marquées d'un astérisque, sont en vente à la Librairie Gauthier-Villars. Voir le Catalogue de la Librairie.

OBSERVATIONS DU MOIS DE MAI 1908.

STATIONS. 1 2 3 4 5 6 7 8 9 10 11 12 13 14 15 16 17 18 19 20 21 22 23 24 25 26 27 28 29 30 31 TOTAL.

BASSINS DU RHIN, DE LA MEURTHE ET DE LA MOSELLE.

Cornimont.....	1	23	20	10	2	15	2	2	32	0	5	1	0	13	12	35	8	2	1	2	187
Brouvelieures.....		23	29	4	4	5	24	9	25	46	9	2	180	
Épinal.....	1	9	21	6	1	3	0	19	2	1	11	14	18	11	4	2	0	124	
Provenchères.....		17	10	12	6	6	2	20	6	0	12	20	24	10	2	2	6	0	156
Baccarat.....	3	12	8	3	1	3	1	16	3	1	12	24	14	4	1	4	8	118	
Lunéville.....		13	6	8	12	1	12	10	33	16	7	119	
Nancy (Faculté)..	2	18	4	2	0	4	10	3	0	6	13	6	16	5	1	18	107	
Foug.....	16	12	4	5	6	17	1	1	1	6	16	3	11	3	1	2	105	
Lachaussée.....	6	3	3	0	3	12	13	5	0	5	7	9	7	7	0	0	82	

BASSINS DE LA MEUSE, DE LA CHIERS ET DE LA SAMBRE.

Contrexéville.....	3	9	4	4	13	2	12	3	10	4	1	66
Neufchâteau.....	4	20	7	1	2	2	21	1	0	19	16	5	6	8	2	1	116
Commercy (P. C.).	7	2	9	6	13	15	3	2	2	13	7	6	7	5	2	103
Les Kœurs (forêt).	4	8	10	17	23	1	2	1	11	10	8	2	1	98
Consenvoye.....	1	8	1	10	22	14	4	6	2	4	5	1	2	86
Hussigny.....		11	4	1	7	5	6	3	4	2	5	9	7	5	6	4	14	93
Mouzon.....	4	4	3	1	1	14	17	1	4	2	6	7	3	4	3	1	82
Poix.....	8	2	4	2	1	2	2	14	24	3	3	2	7	4	3	6	3	96
Fumay.....		7	6	9	20	2	4	20	1	8	7	2	86

BASSINS DE L'ESCAUT, DE LA LYS, DE L'YSER ET DE L'AA.

Cambrai (P. C.)...	4	4	2	2	8	2	1	2	0	0	3	3	3	2	7	0	3	45
Le Quesnoy (P. C.).	6	2	2	26	7	4	5	9	30	11	3	105	
Valenciennes (M. Bergez).	0	6	4	1	4	9	2	1	5	4	28	1	6	4	0	1	75	
Douai (E. N.).....	1	5	2	4	1	5	0	4	0	16	6	4	0	7	0	0	57	
Arras (St. agr.)..	0	1	0	2	3	3	2	1	8	12	8	2	35	1	0	78	
Lille (P. C.).....	1		4	1	2	0	5	1	8	1	0	0	1	1	26	
Oye.....	6	1	1	1	2	1	7	1	1	1	0	0	28	

BASSINS DE LA CANCHE, DE LA SOMME, DE LA BÉTHUNE, ETC.

Nesle.....	0	4	1	6	8	1	2	6	2	2	1	34
Amiens (St. agr.).	2	1	0	1	0	0	1	0	19	3	4	0	31

STATIONS.	1	2	3	4	5	6	7	8	9	10	11	12	13	14	15	16	17	18	19	20	21	22	23	24	25	26	27	28	29	30	31	TOTAL.	
BASSINS DE LA CANCHE, DE LA SOMME, DE LA BÉTHUNE, ETC. (suite).																																	
Valhuon.....			1	3	4	1		1		3		1	6							1	9		3		2	1						36	
Boulogne (C. M.)..				6		0				0		8	2		0				2	2		1	0	0				1				21	
Eu.....				2	2				1	1	2	0	1	9							4	1	0		1							25	
Aumale.....								3					7	3							5	15				2						35	
Dieppe.....			0		5					1	0		3	2							2							1				14	
Goderville.....			1		8				3		2		10	7										3				0				36	
BASSIN DE LA SEINE.																																	
Château-Chinon...					8	8	1		1		0	32	0	1	1								17	10								79	
Clamecy.....					1	5	5			4	3	31		1								9	1									60	
Marigny-le-Ch....					11	2	5			2		22										11	2									55	
Châtel-Gérard....				1	9					5	31											14										60	
Auxerre (C. M.)..			2	3	11	1			1	6	45	1	1									12	3		0							86	
Laroche.....					3	8	2			15	41	2	2									5	3	6		3						90	
Villeneuve-l'Arch.			7	6	9	5				17	37	10	5	1								2	2	9		1			1			112	
Laignes.....					18	21	2			4	3	27	2										9	1								87	
Clairvaux.....				3	10	5	5			3	6	24			1								5		8	3						73	
Troyes (E. N.)...			13	4	7	3				2	23	18		3	0							0	17			1	0					92	
Valentignv.....				2	9	8	0				12	36	3	3	1							1	8	1	1	4						90	
Arcis-sur-Aube...			1	20	4					17	30				1							7	2	1	2	3						88	
Fay.....				1	5	2	9				16	27		3	0							5	4		1	1				0		73	
Neuville-aux-B....					3	4					17	20										2	22	9	3	1					7	89	
Saclas.....					1	8					16	21	1	2	3								25	8	3		2			1	4	95	
Fontainebleau (C.M.)			2		2	7					12	25		3	2							41	10									105	
Touquin.....			0	1	5	7					14	23	2	1	2							19	4		1	4	0		0	2		86	
Saclay.....					3	2					2	14	11									4	14	5		3	1			2	2	61	
Le Perray (St-Hub).				1	0	5			2	1	10	7	0									8	11	10		2	0		1	1	1	61	
Versailles (Éc. d'hort.)					6	4			1		1	14	3		0							4		14	3	4		3		1		59	
Sèvres (Chât. des Bruyères)				0	2	1			2	0	12	8		0	1							3	10	5	1	5	0		1	2		54	
Paris (B.C.M., cour).					1	2			2		8	11	1		1							5	1	13	0	3	0	4		1	0	53	
Langres (M. Raclot)			1	25	12	5			1	1	22	1	2										19	4	5	3	1		0			102	
Chaumont (E. N.).			11	13	6			1	1	3	20		0										7	9	3	3	1	0				78	
Aillianville.....			1	15	13	2				4	18	11	2	1									19	2	7	19	2					116	
Demange-aux-Eaux			7	7	8	1				8	17	5											8	20	1	9	3	4		1		97	
Bar-le-Duc (V. h.).			0	18	8	2				21	27	1	2	2									2	7	1	6	6	1		0		105	
Bassuet.....			3	4	3	6				36	16	4	3	2								11	3	9		8	5					111	
Châlons-s-M. (C. M.)			0	3	4					17	32		4	1									9	4		2	7	0		1		84	
Betz.....			1				5			9	10	7									6		30	2		2	6	0				79	
Parc St-Maur (Obs.)			0	0	0	8	1		0	1	3	21	5	0	2							7	25	3	2		5	0		1	4	0	88
Sainte-Menehould.			1	4	6					22	26	3	3	2									11	3		6	3	4				94	
Vouziers.....			1	4	4					19	22	2	2	1									10	5		2	4	0		2		78	
Faissault.....				4	4		1	2	1	10	23	0	1	3							5		7	4		2	7	2		2		78	
Bourgogne.....				4	2			1	0	13	31			3							1	9			0	0	3			1		69	
Berry-au-Bac.....			1	3	2			2	1	9	31	1		3	1						7		8	3		4	3					79	

STATIONS.	1	2	3	4	5	6	7	8	9	10	11	12	13	14	15	16	17	18	19	20	21	22	23	24	25	26	27	28	29	30	31	TOTAL.
PETITS BASSINS DU SUD DE LA BRETAGNE; BASSIN DE LA VILAINE (suite).																																
Plélan.....			2	3	5	1	1					2	19	4	1						1	1									3	43
La Guerche.....			0	0	3	3		1	0		1	1	5	5	2					4	3	2			0				5	0		36
Plessé.....					1	2	3	0		1			3	3	9	5						6	1	0						4		38
BASSIN DE LA LOIRE.																																
Estivareilles.....						8	5	0			0	40	1									14	13	2						0	84	
S'-Étienne.....						1	19	7	0			38	7	3					0			12	17	0						1	105	
Feurs.....						12	6				2	35	2									9	9									75
Roanne.....						3	5					20	8										15									53
Digoin.....						9	3	3			1	25											0	12								54
Saint-Eusèbe.....						4	9					3	18										5	8								47
Huilly.....						7					4	23										11	2									47
Luzy.....						7		3	9	2		20											13									55
Châtillon-en-B.....						5	4					2	7	1								0	2									21
Prémery (C. M.)..						7	5	2		1	1	1	33	1	1							4	14									70
Mercoire.....											12	19	1										22								5	59
Murat.....							12					16	6										22									56
Ambert.....						2	5	2			0	23	11									1	11	3						1	59	
Puy-de-Dôme(Obs.)						8	20			0	0	5	50	1	3	1	0					18	4	0		0	0	1	1	0		113
Clermont (Obs.)..						2	3					24	2										12	0								44
Vichy.....						9	8					28											5	9								59
Veilat (C ^m de Francheac).					3	5	2		5	1	1	23											10									50
Chénérailles.....						1	23				1	3	28	3	2								15	6								82
Richebourg.....							4		4			23	2										13	2								48
Bourges (C. M.)..						0	9	3		5	3	35	8	3	3							0	3	2			0		1	0		76
Vierzon (Le Briou).				0	1	14	1	1			1	31	17	1	2	2						0	11	9	6					1	98	
Salbris.....						6	3	5			1	20	24	2									5	7	6							78
Chambray.....						2	4	0			2	27	7	3	4	1							30	2						1	82	
La Châtre (M. Rouet).						2	4	3		1	2	29	4	1	1	1							17	5						0	0	70
Châteauroux (P. C.).						1	4	3	2	4		34	16	3	2								15									82
Manthelan.....							12	6				30	9										9	5							5	76
Felletin.....						5	4					5	10										5	7								36
Boussac.....						6	7	1		9	2	4	30	2	3	1							6	4	4							79
Magnac-Laval.....						8	11					18	29	2									13	22	9						1	113
Saint-Savin.....							6	3	1			43	17	2	1							0	19								8	100
Barrou.....						8	4	0			3	24	32										13	6	1						11	103
Eymoutiers.....						1	9	2				45	2										20									79
Limoges (C. M.)..						3	11	5			1	11	28	2	3	2							28	1								95
Chabanais.....							6	5	2	15	0	13	34	4	1								19	9	5						5	119
Montamisé (M. Farcy)						0	7	1				8	41	1	0								18		0					5	0	81
Rilly.....							12				27	9	0									5	1	14	1						6	77
Givry.....						10	3	7				3	16										3	5								47
Saint-Satur.....						10	9	3				8	35	4									4	2	3							78
Gien.....						4	2				2	22	15	1	2								12	2	4	0				4		70
Orléans (P. C.)..			2			11					4	26	11	3	0								13	2	3	1					3	79

STATIONS. 1 2 3 4 5 6 7 8 9 10 11 12 13 14 15 16 17 18 19 20 21 22 23 24 25 26 27 28 29 30 31 TOTAL.

BASSIN DE LA LOIRE (suite).

Blois (E. N.).. . . .	8	2	2	4	44	?	.	2	2	10	2	.	?	74?	
Tours (Portillon).. . . .	1	.	3	3	2	20	7	1	3	1	0	32	4	1	.	0	.	.	.	1	79	
La Baumette (M. Cheux).. . . .	0	2	1	2	7	1	2	1	1	1	2	1	.	0	.	.	.	1	6	1	29
Châteaudun (M. Roger).. . . .	1	3	16	10	.	1	1	8	14	4	5	0	.	64	
Authon-du-Perche.. . . .	1	2	2	4	0	.	0	.	0	11	0	5	7	3	0	6	8	.	0	.	1	.	.	.	51		
Vendôme.....	.	.	8	6	7	17	6	43	8	5	3	.	.	.	2	1	106	
Louestault.....	.	.	3	2	15	9	4	3	2	17	21	2	4	3	.	85	
Mortagne.....	1	3	5	0	.	1	.	.	.	8	4	7	5	3	1	.	5	3	0	.	3	.	.	3	.	52	
Nogent-le-Rotrou.. . . .	1	10	.	.	.	2	.	.	.	25	5	3	2	1	28	.	.	.	2	79	
Monhoudou.....	1	1	10	1	4	1	4	25	.	7	1	1	.	1	.	.	2	.	59	
Grez-en-Bouère...	5	1	3	1	0	1	0	.	0	2	1	1	5	9	7	7	2	1	3	4	2	56	
Le Mans (Gaz)....	1	1	7	.	.	1	.	.	.	22	10	2	1	1	2	2	.	.	.	1	51	
Ambrières.....	.	.	5	12	0	.	0	.	0	2	1	10	2	6	2	0	0	.	3	.	.	16	.	60	
Montsûrs.....	1	3	0	0	1	0	.	.	0	2	3	6	5	0	5	0	0	.	1	0	.	.	5	0	32	
Château-Gontier...	0	1	1	4	4	.	0	0	.	1	2	0	4	13	1	5	4	0	.	0	0	.	.	0	.	45	
La Meignanne.....	2	0	15	.	4	1	2	0	4	0	4	6	39
Nantes (Obs.)....	0	1	8	3	0	1	0	.	0	2	2	0	9	8	0	5	1	.	0	0	.	.	.	1	.	42	
Cordemais.....	3	.	7	2	.	1	.	.	.	3	.	.	5	5	3	1	30
Parthenay (E. N.)..	8	4	3	24	8	.	1	48
Tourtenay.....	2	.	2	2	18	.	3	5	4	2	38
Argenton-Château.. . . .	2	1	6	1	10	2	3	5	1	2	.	32	
La Chapelle-St-Florent.. . . .	1	1	3	16	.	4	6	2	.	.	.	1	.	.	.	2	36	
Les Herbiers.....	2	1	8	1	4	1	3	3	2	3	0	28	
Montaigu.....	1	1	8	4	.	2	1	1	5	3	1	1	28	

BASSINS ENTRE LA LOIRE ET LA GIRONDE.

Les Sables-d'Olonne	2	3	5	2	0	2	0	6	20
La Roche-s.-Yon(E.N.)	0	4	11	0	0	1	5	2	4	5	1	.	0	0	33	
Luçon.....	.	.	10	6	4	11	5	.	3	1	40	
Niort (Comporté)..	10	21	1	4	29	2	.	1	1	18	10	3	1	1	102		
La Rochelle.....	.	.	12	3	48	1	.	2	19	4	91	
Angoulême (P. C.)..	4	4	0	.	3	.	.	27	14	1	1	2	20	3	79		
Barbézieux.....	.	.	8	2	.	2	.	.	.	0	28	8	.	2	1	18	3	7	3	82		
Cognac.....	.	.	8	7	.	1	.	.	.	48	2	.	1	30	.	6	1	104		
Civray.....	.	.	3	10	.	.	5	.	.	49	13	3	2	18	3	2	8	116		
S'-Jean-d'Angély..	5	1	27	1	2	2	1	4	12	1	1	.	.	.	1	58		
Saintes.....	.	.	12	3	.	.	2	.	.	48	1	.	2	19	4	91		
Rochefort-s.-M. (Obs)	8	1	1	25	.	1	0	10	.	.	0	.	.	.	2	48		

BASSIN DE LA GIRONDE.

Ussel.....	.	.	2	7	9	2	7	11	2	40
Aurillac (C. M.)...	16	22	3	13	0	54
Frayssinet.....	.	.	2	2	15	8	.	3	30

STATIONS. 1 2 3 4 5 6 7 8 9 10 11 12 13 14 15 16 17 18 19 20 21 22 23 24 25 26 27 28 29 30 31 TOTAL.

BASSINS ENTRE LA GIRONDE ET LES PYRÉNÉES (suite).

Riscle.....						2					14	31			1						20	8							1	77	
Tartas.....						3	2				2	31	10									32	3							4	87
Bayonne.....						2					12	15	1									2	8	4							44

BASSINS ENTRE LES PYRÉNÉES ET LE RHÔNE.

Prats-de-Mollo...					5																5						5	20	6	41	
Thuès.....											24	6									3	5							33	71	
Vira-Gastépa.....												4										6	6						10	26	
Caudiès-de-S ^t -Paul.											5											6							5	16	
Perpignan (Obs.)..												1										0	0						1	3	6
Palairac.....						0	0					1																		1	2
Paulilles.....																													2	3	5
Banyuls.....																													3	2	5
Col de Puymorens.											29	14		0								3	1					1	15	9	72
Le Capelier.....												25	7									13							22	67	
Carcassonne (E.N.).						9						9										5	0	1					1	1	26
Villepinte.....						5	3					8	11		2							1	3	5					1	39	
Saint-Pons.....					10																	3	6						13	10	42
Bédarieux.....				10																		5							17	12	44
Le Vigan (S. hy.).					7																	8							4	25	44
Nîmes (Maison Centrale)..					5																	6									11
Montpellier (E. d'Ag.)					4							1	0									27							4	4	40
Gignac.....					2																	6							14	22	
Béziers.....																													4	6	10

BASSIN DU RHÔNE.

Miélin.....				1	26	25	10		1		3	34		5								13	17	32	11	1		0			179	
Cirey-les-B.....			2	28		2	10		2	2	2	8	32	1	1							15	19	15	8	1					147	
Vesoul (C. M.)....					19	12	9		0	2	0	12	20		5								21	11	17	5	2				134	
Vioménil.....			1	28		12	3	1				14	3		3								19	18	15	4	1		5		127	
Jussey.....					11	3		2	2		2	6	17	1									10	11	7	7	2				81	
Vaux-s.-Aubigny..			2	18		6	1		11		9	4											13			0					65	
Dijon.....			2		7	1				2		19											14	6	3						54	
Beaune.....			4	1	7	5			0	2	0	27									0	1	12	8	2						70	
Lons-le-Saunier (E. N.)..							14	10				23	3	5									8	12	11	3	1	0	8	8	9	115
Bourg (E.N.).....			5	6	10	8	1					29	6										15	7	16						104	
Les Écharmeaux..					9	8	11					14	27							2			18	4	3					1	98	
L'Arbresle.....					6	5				0		29	22									1		21	1	1					86	
Belfort (Château)..				5	36	21	1			5	1	10	6		4								2	13	14	11	8				137	
Besançon (Obs.)...			6	4	24	9			3	0		40	1	0	1								9	23	19	5	1	0		0	145	
Grand-Contour...			4	11	4	7				4		17	30										24	9	8	3					120	
Bonneville (C. M.)..			2	13	33	7							9	4									9	8	13						98	
Champagnole.....					12	21	9	16					3	21	4								20		21	17	1			7	152	
Arinthod.....			15	16		19						13	15										29	14	10						131	
Frangy.....					18	18	6					1	6										29	14	7						99	
Anancy.....					33	44	6						6	7									38	39	3						177	

STATIONS.	1	2	3	4	5	6	7	8	9	10	11	12	13	14	15	16	17	18	19	20	21	22	23	24	25	26	27	28	29	30	31	TOTAL.
BASSIN DU RHÔNE (suite).																																
Chambéry.....					1	16	21	3					1	5		0							41	35	2				0	0	126	
Nantua.....					6	21	17	6					4	10	5								31	16	7					1	124	
Lyon-St-Genis(Obs.)					0	6	7	3					10	19		5							32	6	0						88	
Bourg-Argental...						12	4						25	7	2								17	14	2						83	
Flumet.....					5	6	44							0	8	1							9	26	5				1		105	
Sainte-Foy.....						2	5	4							2								1	7	13				3		37	
Planay.....					1	5	17	1							1	1							8	8	27	3			1		74	
Saint-Jean-d'Arves.						7	15							4		2							16	21					4		69	
Allemont.....					1	13	17	2						2	6								16	28	5				2		92	
La Tronche.....					2	7	13	3					0	10	2								35	26	3				5	1	107	
Villard-de-Lans...					12	7		1						9		44	31	6											7	4	121	
Briançon.....						7	1							5		2							8	18					4		45	
Gap (E. N.).....						8	1									0							19					16	1		46	
Faucon.....						11																	25						10	3	49	
Volonne.....						5																	17						28	2	52	
Forcalquier.....						1																	15						2		18	
Mirabeau.....						2																	9						1	4	16	
Cavaillon.....					5																		32						27	0	64	
Vernoux (M. Maisonneuve)						7	1	1					3	9									41	1	1						64	
Montpezat.....					6						8	1											21						4		40	
Vialas.....						7						8											17						15		47	
Barre.....						6						9											2						8	2	27	
Uzès.....																							3	12							17	
Barjac.....					8	1					1												28						3	1	42	
Crest (M. Savoyat)					9	3	0			0	10												38	2					4		66	
Clansayes (M. Robert)						11																	15						1		26	
Pierrelatte (M. Favier)					8							2											19								28	
M ^e -Ventoux (Obs.)					6	4										1							12	3					11	8	5	50
Saint-Christol.....					4							2										2	25						3	10	46	
Carpentras.....					6																		27						2		35	
Avignon (E. d'Ag.)						8	1																13								22	
Beaucaire (M. Pignet)						3						0											14						0		17	
Arles.....						3																	10						1		14	
BASSINS ENTRE LE RHÔNE ET LES ALPES.																																
Bonneval.....						2																	16					2	17		37	
Aix (E. N.).....					1																		2	7				3	4		17	
Brignoles (M. Fabre)																							0	5					4		9	
Marseille (Obs.)...					1																		4	2					0	3	0	10
Toulon (Obs.).....																							5						5		9	
Draguignan (E. N.)																							4						7	8	19	
Nice (Obs.).....												0											0	4				4	5		13	
CORSE.																																
Bastia.....																							8					3			11	
Corte.....																							6								6	
Ajaccio (C. M.)...	0																						2	16					1		20	
Vivazzona.....																							28					1	6		35	

OBSERVATIONS DU MOIS DE JUIN 1908.

STATIONS.	1	2	3	4	5	6	7	8	9	10	11	12	13	14	15	16	17	18	19	20	21	22	23	24	25	26	27	28	29	30	TOTAL.
BASSINS DU RHIN, DE LA MEURTHE ET DE LA MOSELLE.																															
Cornimont.....	0	0	.	.	0	9	.	0	13	2	2	3	1	2	.	6	1	40
Brouvelieures....	16	2	36	.	.	12	5	.	.	.	30	.	101	
Épinal.....	6	6	.	.	4	7	2	1	43	3	1	.	1	5	78	
Provenchères.....	.	.	.	6	10	1	.	.	.	0	2	.	2	33	4	.	.	7	65	
Péronne.....	.	0	.	.	.	4	.	.	.	2	1	3	1	16	.	.	.	5	32	
Lunéville.....	.	2	.	23	8	1	42	6	.	.	11	93	
Naney (Faculté) ..	.	9	.	.	.	1	6	15	2	25	6	2	.	4	70	
Foug.....	5	8	5	10	7	0	0	12	47	
Lachaussée.....	2	1	3	10	19	17	3	3	5	1	65	
BASSINS DE LA MEUSE, DE LA CHIERS ET DE LA SAMBRE.																															
Contrexéville.....	.	.	.	34	12	16	.	16	2	.	.	7	88	
Neufchâteau.....	.	0	1	.	3	12	6	14	4	13	2	0	0	5	61	
Commercy (P. C.)..	.	.	.	12	.	1	.	.	4	8	2	11	15	4	.	11	4	72	
Les Kœurs (forêt).	0	.	.	2	4	.	3	22	2	4	.	4	42	
Consenvoye.....	19	4	2	21	16	8	.	3	73	
Hussigny.....	.	.	9	3	1	8	.	8	1	2	1	3	1	39	
Mouzon.....	.	15	.	.	.	1	.	.	1	.	.	0	.	.	.	1	16	3	24	4	.	1	66	
Poix.....	.	14	1	1	.	2	18	.	22	8	.	1	68	
Fumay.....	.	4	.	10	6	12	5	37	
BASSINS DE L'ESCAUT, DE LA LYS, DE L'YSER ET DE L'AA.																															
Cambrai (P. C.) ..	.	3	.	1	1	1	4	.	0	5	.	3	6	0	.	0	.	.	25	
Le Quesnoy (P. C.)..	.	4	.	.	2	4	1	11	1	7	.	1	3	35	
Valenciennes (M. Bergez).	4	3	.	26	.	1	.	1	.	4	.	1	11	3	0	.	4	58	
Douai (E. N.).....	.	6	.	10	.	.	2	.	.	2	.	2	12	9	.	2	.	0	45	
Arras (St. agr.)...	27	.	.	.	0	0	1	1	9	13	.	1	.	.	1	54	
Lille (P. C.).....	.	8	.	14	.	1	2	1	.	.	0	0	.	8	10	.	2	.	.	0	.	.	0	46	
Oye.....	9	1	.	0	.	1	0	.	1	.	1	1	.	0	16	0	1	0	.	31	
BASSINS DE LA CANCHE, DE LA SOMME, DE LA BÉTHUNE, ETC.																															
Nesle.....	.	22	.	.	1	1	3	27	3	1	2	.	10	71	
Amiens (St. agr.)..	9	0	.	1	6	20	.	2	1	1	2	41	

STATIONS.	1	2	3	4	5	6	7	8	9	10	11	12	13	14	15	16	17	18	19	20	21	22	23	24	25	26	27	28	29	30	TOTAL.
BASSINS DE LA CANCHE, DE LA SOMME, DE LA BÉTHUNE, ETC. (suite).																															
Valhuon.....	11	.	.	.	3	1	.	1	5	16	1	1	38
Boulogne (C. M.)..	9	.	25	.	0	.	0	17	52
Eu.....	.	4	.	.	.	0	12	17	34
Aumale.....	.	4	12	3	1	20
Dieppe.....	1	35	36
Goderville.....	.	6	1	.	.	.	1	13	21
BASSIN DE LA SEINE.																															
Château-Chinon...	.	2	.	.	13	1	2	1	13	6	52	8	6	20	1	124
Clamecy.....	.	6	.	.	5	24	31	30	10	106
Marigny-le-C.....	9	2	7	15	11	5	49
Châtel-Gérard....	.	.	.	27	36	7	70
Auxerre (C. M.)..	4	.	.	12	1	8	17	28	9	.	.	0	1	80	
Laroche.....	6	.	.	9	5	13	15	14	62
Villeneuve-l'Arch..	0	.	.	2	2	14	15	18	5	44	100	
Laignes.....	.	1	.	.	41	1	.	.	.	2	4	32	30	2	114
Clairvaux.....	.	.	7	.	10	8	33	4	4	66
Troyes (E. N.)...	0	.	.	9	2	0	6	6	18	1	0	1	1	5	49	
Valentigny.....	.	2	7	.	5	0	13	16	4	2	.	3	53	
Arcis-sur-Aube...	6	.	1	1	16	11	14	6	.	4	59	
Fay.....	.	19	12	20	8	11	70	
Neuville-aux-B....	3	5	0	50	25	30	6	119	
Saclas.....	.	3	4	20	15	14	22	8	86	
Fontainebleau (C. M.)	4	.	4	2	12	11	19	17	9	4	.	3	85		
Touquin.....	1	0	1	3	.	23	4	25	5	.	.	0	63		
Saclay.....	.	8	21	14	3	22	19	7	5	98		
Le Perray (S ^t -Hub.)	3	1	8	10	3	26	27	8	6	93		
Versailles (E. d'hort.)	.	5	35	16	7	17	2	0	1	84		
Sèvres (Chât. des Bruyères)	4	1	7	33	1	24	23	9	6	.	0	0	109		
Paris (B.C. M., cour.)	.	1	3	32	.	20	11	24	5	.	0	0	96		
Langres (M. Raclot)	17	1	8	2	1	16	3	0	.	3	1	52		
Chaumont (E. N.)..	.	1	12	7	1	0	1	.	8	16	1	.	3	0	50			
Aillianville.....	.	.	1	3	75	13	7	4	24	2	3	7	9	148			
Demange-aux-Eaux	.	3	.	.	0	1	9	11	1	18	2	6	.	6	1	58			
Bar-le-Duc (V. h.)..	2	2	.	.	.	0	3	.	11	13	12	4	1	3	3	54			
Bassuet.....	5	.	10	0	27	14	9	.	3	3	71				
Châlons-s-M. (C.M.)	.	8	.	.	.	0	0	10	13	31	2	.	.	1	.	.	.	65				
Betz.....	9	10	.	6	10	21	7	62				
Parc S ^t -Maur (Obs.)	1	.	.	.	0	.	.	0	.	0	.	0	.	16	0	11	11	15	15	0	1	.	0	.	.	.	70				
Sainte-Menehould..	.	1	1	17	16	29	4	.	1	70				
Vouziers.....	8	13	4	23	7	.	2	58				
Faissault.....	.	7	0	.	.	14	.	21	6	.	1	49					
Bourgogne.....	.	16	.	.	.	1	1	.	7	20	26	9	.	2	.	.	.	82				
Berry-au-Bac.....	.	9	2	.	8	2	11	1	25	8	.	6	.	.	.	72					

STATIONS.	1	2	3	4	5	6	7	8	9	10	11	12	13	14	15	16	17	18	19	20	21	22	23	24	25	26	27	28	29	30	TOTAL.		
PETITS BASSINS DU SUD DE LA BRETAGNE; BASSIN DE LA VILAINE (suite).																																	
Plélan.....	15	2	1	0	.	2	5	.	8	.	1	35	
La Guerche.....	5	4	11	8	.	17	.	1	46	
Plessé.....	.	4	1	6	.	10	2	23	
BASSIN DE LA LOIRE.																																	
Estivareilles.....	1	1	6	.	0	.	2	.	24	.	14	5	0	54
S'-Étienne.....	5	2	.	.	2	.	27	.	1	17	9	2	.	.	.	10	1	76	
Feurs.....	9	32	.	2	26	6	75	
Roanne.....	.	2	0	17	19	1	52	.	2	10	13	2	118	
Digoin.....	1	19	5	68	.	54	21	168	
Saint-Eusèbe.....	42	23	63	.	9	18	7	2	164	
Huilly.....	.	.	.	27	3	8	11	44	.	6	1	1	1	102	
Luzy.....	1	2	29	74	.	.	10	6	1	122	
Châtillon-en-B....	.	5	.	.	.	17	3	2	10	16	9	.	4	.	0	66	
Prémery (C. M.)...	.	3	.	.	.	18	2	6	16	38	.	0	2	1	.	0	86	
Mercoire.....	1	18	8	.	12	6	2	10	.	2	1	2	.	.	7	2	1	6	10	97
Murat.....	.	3	.	.	.	20	2	.	7	3	24	17	24	.	2	5	4	.	111
Ambert.....	2	3	.	18	4	26	.	3	42	5	2	13	.	118
Puy-de-Dôme(Obs.)	6	.	.	.	1	2	2	1	1	8	16	8	18	.	20	9	1	0	.	.	.	5	.	98	
Clermont (Obs.)..	.	3	0	1	0	.	22	9	5	.	2	1	3	5	50	
Vichy.....	1	.	.	.	2	1	1	15	25	13	42	.	3	9	16	.	0	129
Veilat (C ^o de franchises)	2	.	.	.	1	1	29	11	48	1	.	2	2	.	.	3	120
Chénérailles.....	.	2	6	7	29	.	8	3	.	2	1	58	
Richabourg.....	2	15	12	52	.	4	5	.	.	2	6	98	
Bourges (C. M.)...	7	0	6	12	37	.	2	0	.	6	70	
Vierzon (Le Briou).	0	0	.	.	.	3	13	3	25	18	.	13	5	5	.	.	3	89	
Salbris.....	22	7	26	2	25	.	12	5	99	
Chambray.....	17	6	21	1	13	36	.	28	7	1	0	130	
La Châtre(M. Rouet)	1	.	.	.	0	1	0	14	19	23	.	9	3	0	.	1	71	
Châteauroux (P. C.)	5	3	5	19	32	.	1	1	0	67	
Manthelan.....	6	12	28	.	16	18	.	30	4	115	
Felletin.....	0	4	6	33	.	9	12	2	1	3	70	
Boussac.....	7	7	39	.	8	61	
Magnac-Laval.....	.	7	18	1	8	29	22	.	20	2	1	.	108	
Saint-Savin.....	.	1	11	10	1	25	19	.	14	3	84	
Barrou.....	29	11	20	.	9	10	.	4	0	83	
Eymoutiers.....	3	6	18	37	4	.	1	3	20	36	2	.	130	
Limoges (C. M.)..	13	7	16	36	.	4	2	2	5	4	89	
Chabanais.....	0	4	2	5	4	17	16	.	11	7	1	.	.	.	3	15	86		
Montamisé(M. Farcy)	3	24	5	13	20	40	.	8	112	
Rilly.....	.	.	.	25	19	.	15	35	19	.	8	121	
Givry.....	26	5	17	38	.	.	5	5	.	.	5	101	
Saint-Satur.....	.	1	.	.	.	1	2	.	1	13	38	.	2	.	.	10	68	
Gien.....	.	2	.	.	.	1	3	3	1	9	30	.	4	1	.	3	57	
Orléans (P. C.)...	.	1	4	15	5	50	26	.	13	.	.	2	116	

STATIONS.	1	2	3	4	5	6	7	8	9	10	11	12	13	14	15	16	17	18	19	20	21	22	23	24	25	26	27	28	29	30	TOTAL.	
BASSIN DE LA GIRONDE (suite).																																
Chartriers-Ferrière	. 14	.	.	.	15	4	5	3	63	7	3	1	7	.	122
Tulle (P. C.)	10	.	.	.	2	17	3	14	36	.	22	3	25	.	132
Biras (M. Dethan)	13	2	1	14	11	4	11	.	3	59
S'-Avit-du-Moiron	11	2	.	.	.	8	1	11	9	6	14	.	4	1	5	.	72	
Chalais	6	2	36	13	26	13	.	9	5	.	1	111	
Cavignac	13	4	6	41	9	20	12	32	2	1	20	.	160	
Mende (P. C.)	0	.	3	0	9	2	.	.	4	23	12	21	11	.	.	.	9	5	3	4	106
S'-Chély-d'Apeher	7	.	.	.	2	1	6	2	9	4	20	6	0	7	.	.	.	10	.	.	3	77
Entraygues	6	.	10	34	30	36	50	.	6	8	186
Figeac	2	20	13	26	39	.	2	102
Cahors (P. C.)	3	2	.	.	.	10	1	.	3	1	7	46	17	1	1	92	
Villeneuve-sur-Lot (C. M.)	2	.	.	.	2	4	1	1	7	10	0	23	13	1	2	1	4	.	70	
Pont-de-Montvert	.	5	.	.	3	.	21	16	.	28	8	17	18	14	6	6	.	.	.	0	56	.	198	
Sévérac-le-Ch.	2	13	1	.	35	4	24	47	.	2	6	.	.	.	6	.	.	.	141	
La Cavalerie	22	6	9	29	39	22	12	6	145
Lacaune	3	.	.	.	2	.	7	5	8	1	75	40	16	8	7	173	
Pradelles-Cabardès	9	.	.	.	3	34	0	.	7	6	11	68	59	7	6	210	
Naucelle	1	.	2	1	1	29	32	5	66	33	8	178	
Carmaux	2	.	.	.	3	15	11	10	70	32	16	4	163	
Lavaur	1	.	13	38	22	.	1	75	
Montauban (E. N.)	0	.	.	.	34	2	4	4	3	10	49	0	4	2	2	.	114	
Caylus	9	1	6	.	13	50	40	2	3	5	.	.	129	
Izaut-de-l'Hôtel	1	.	.	.	0	23	10	22	1	16	12	2	6	20	36	11	9	2	.	171	
Foix (C. M.)	5	.	8	5	7	.	.	3	.	9	.	28	40	9	4	1	.	119	
Toulouse (Obs.)	1	1	.	.	13	16	3	14	0	4	40	10	6	1	10	.	.	119	
Pibrac (Le Bélard)	2	.	.	.	1	18	9	6	.	2	25	27	9	3	0	1	.	105	
Masseube	0	.	.	.	29	6	9	0	.	2	7	.	37	45	5	1	4	.	.	145	
Auch (P. C.)	0	.	.	.	7	12	14	2	6	.	40	29	1	7	.	.	118	
Vic-Fezensac	16	.	.	.	15	2	12	4	9	1	14	44	8	1	5	.	.	131	
Condom	15	.	.	.	2	1	4	18	10	1	17	24	6	2	104	
Agen	1	.	.	.	6	4	3	17	17	12	6	27	.	17	.	7	9	126	
Budos	17	3	.	.	8	0	15	23	11	21	13	36	.	1	1	0	.	1	0	.	146	
Bordeaux-Floirac (Obs.)	7	1	.	.	.	1	0	3	26	8	15	6	35	0	0	.	1	0	.	2	.	105	
Château-Lafite	1	1	1	15	6	16	8	32	.	0	0	0	.	.	3	.	83	
La Coubre (Sém.)	0	6	1	5	6	25	0	1	.	44	
BASSINS ENTRE LA GIRONDE ET LES PYRÉNÉES.																																
Hourtin	0	0	14	3	12	11	31	4	.	.	76	
Areachon (C. M.)	2	.	9	.	.	4	5	15	7	15	28	35	16	.	.	136	
Belin	7	2	1	.	.	1	8	2	20	12	19	7	42	27	.	.	148	
Pic-du-Midi (Obs.)	25	3	.	.	4	4	39	.	1	3	4	5	3	9	3	18	27	17	3	.	.	.	3	2	10	.	183	
Bagnères-de-B. (Obs.)	26	1	.	.	0	7	19	.	4	1	.	2	2	16	5	11	53	5	2	.	.	.	1	.	2	3	160	
Gélan	41	.	.	3	.	.	32	1	.	6	1	19	33	31	46	20	1	10	.	.	246	
Pau (Hôpital)	4	.	.	.	34	11	4	.	3	10	27	13	77	17	3	8	1	1	19	221	
S'-Jean-Pied-de-P.	11	.	.	.	23	20	9	3	.	15	33	42	18	26	4	3	7	.	.	.	18	28	.	.	260	

OBSERVATIONS DU MOIS DE JUILLET 1908.

STATIONS. 1 2 3 4 5 6 7 8 9 10 11 12 13 14 15 16 17 18 19 20 21 22 23 24 25 26 27 28 29 30 31 TOTAL.

BASSINS DU RHIN, DE LA MEURTHE ET DE LA MOSELLE.

Cornimont.....	45	1	.	1	5	3	.	.	20	1	8	6	1	25	.	52	16	0	0	1	188
Brouvelieures.....	0	.	.	7	8	.	8	.	12	47	.	57	139	
Épinal.....	1	8	6	.	1	13	5	18	28	4	.	84		
Provenchères.....	2	1	.	.	.	28	3	.	6	.	8	3	37	19	9	116		
Péxonne.....	0	3	.	1	.	0	.	.	9	.	1	.	.	2	8	27	42	1	96		
Lunéville.....	2	3	1	.	.	.	4	.	17	18	27	6	79	
Nancy (Faculté)	3	0	.	.	.	2	0	10	0	3	0	1	11	1	0	32	
Foug.....	6	4	8	.	4	.	6	6	.	6	18	1	59	
Lachaussée.....	0	.	.	1	1	0	.	1	36	.	40	

BASSINS DE LA MEUSE, DE LA CHIERS ET DE LA SAMBRE.

Contrexéville.....	9	4	3	8	8	6	6	6	5	55
Neufchâteau.....	9	3	.	.	.	9	.	3	1	6	6	3	7	4	4	5	60
Commercy (P. C.)	1	.	3	8	1	9	1	2	7	10	2	8	1	14	.	.	67
Les Kœurs (forêt).	2	.	.	3	4	.	2	.	1	.	.	3	2	35	52	
Consenvoye.....	2	4	2	.	.	11	.	4	.	.	7	2	9	18	5	64	
Hussigny.....	1	2	1	.	11	14	16	.	47	
Mouzon.....	1	.	.	11	.	8	1	6	8	1	3	28	67	
Poix.....	5	1	.	.	19	2	10	4	19	32	9	3	3	37	143	
Fumay.....	5	.	.	.	18	.	5	4	8	22	2	24	5	2	13	138

BASSINS DE L'ESCAUT, DE LA LYS, DE L'YSER ET DE L'AA.

Cambrai (P. C.)	0	1	.	.	.	0	1	.	.	.	2	2	3	5	2	9	9	5	0	.	0	40
Le Quesnoy (P.C.)	2	1	.	.	4	7	6	1	4	22	20	2	1	70
Valenciennes (M. Bergez).	.	.	0	0	0	.	.	11	3	1	3	15	7	4	0	44
Douai (E. N.).....	0	.	.	.	2	2	.	0	6	9	11	6	1	38	
Arras (St. agr.)	2	.	.	0	0	0	.	.	3	1	0	0	5	14	6	1	0	1	34
Lille (P. C.).....	0	17	0	.	.	2	5	1	1	5	19	3	1	0	54
Oye.....	.	.	0	1	.	.	.	1	2	1	.	.	60	5	2	4	18	3	1	98

BASSINS DE LA CANCHE, DE LA SOMME, DE LA BÉTHUNE, ETC.

Nesle.....	1	.	.	.	0	1	.	.	2	1	.	1	.	7	9	.	5	2	30
Amiens (St. agr.)	5	.	.	.	0	0	0	.	1	6	1	0	4	9	15	5	2	17	66	

STATIONS.	1	2	3	4	5	6	7	8	9	10	11	12	13	14	15	16	17	18	19	20	21	22	23	24	25	26	27	28	29	30	31	TOTAL.	
BASSINS DE LA CANCHE, DE LA SOMME, DE LA BÉTHUNE, ETC. (suite).																																	
Valhuon.....			3			1	11				18	6	3	1	23	14	14																95
Boulogne (C. M.).						6	1				42		3	8	20	6			0													0	87
Eu.....			3				4				1	4	7	7	5	16														3			50
Aumale.....					8						6	7			8	36	7	4												12			88
Dieppe.....											1	16	10	8	8	9	7	3		0										2			64
Goderville.....								7			28	14		3	6	9	5																72
BASSIN DE LA SEINE.																																	
Château-Chinon...	12			0	18		0	1				16	3	9	4	34	23	8	4											3	1	0	136
Clamecy.....	18				50							16	2	3		16	14	1	1											6	8		135
Marigny-le-C.....	24				5								2	15		7	14	8	3	1										2			81
Châtel-Gérard....											15	6	6	4		15	15	9	3											3			75
Auxerre (C. M.)...	4			6	1		0				13		2			11	4	0												9	6		56
Tonnerre (C. M.).	11										21	3	3	0	1	13	1	1	9											2	6		71
Laroche.....	0			12							16		6			8	11													6	0		60
Villeneuve-l'Arch..	1			1			1				16	1	7		0	9	5													6	4		51
Laignes.....	0											8	1	6		6	12	8	6											4			51
Clairvaux.....	2				4							6	2	2		16	3	3	4											3			45
Troyes (E. N.)...				9			0				9		3	2		1	4	0	4											1	12	0	47
Valentigny.....	3										3	12		8		1	5		7	4										3	1		46
Arcis-sur-Aube...	1			5							12	1	7			11	9	1	2											10	7	6	72
Fay.....	5											6		1		4	4	3													13		37
Neuville-aux-B....	4	10			10									17		1	11		2											4	4		63
Fontainebleau (E. Ap.)				7				1			4		14		7	4	11														14	0	63
Touquin.....	2			15			1				2		4		13	5	8													36	0		87
Saclay.....	6			2				3			4		6		0		2	0												18			42
Le Perray (St-Hub.).	25			2				2			6	1	1	2	1	11	10	1												9	0		71
Versailles (E. d'hort.)	5	1						2			2	3		2		8	3	8	0											16			50
Sèvres (Ch. des Bruyères)	2						0	1			6	1	3	1	0	10	7	0												8	1		40
Paris(B.C.M.,cour)	3							1	2		3	1	2	2		8	4	10												9	1		46
Langres (M. Raclot)	22				1						14	1	4		18	1	8	10											0	15		94	
Chaumont (E. N.).						0		2			3	3	6	2	15	6	3	9	9							10		20					89
Aillianville.....							7		6		21	5	2		13	3	6	7												8	2		80
Demange-aux-Eaux							2	2			6	13	3	5		7	8	2									4		9	1		61	
Bar-le-Duc (V. h.).								1	1		8		5	0	4	5	4	3	6											18			54
Bassuet.....														2		6	1	6	3											6			24
Châlons-sur-Marne (C. M.)								2	1		9		1		3	2	3	2	0											13	24	8	68
Betz.....				5							22	3		13	13	4														11	1		72
Parc St-Maur (Obs.)	1					0	0	1			11	0	3		0	14	19	0												9	1		58
Sainte-Menehould.								2	1		9		1		3	2	3	2	0											13	24	8	68
Vouziers.....								0			11	5	5		10	6	5	3	4											39			88
Faissault.....								3	1		4	23	2	11	3	18	38	2	3	2										6	59		175
Bourgogne.....				0				3							17	4	23	3	11	3										68	2		134
Berry-au-Bac.....				2				1			13	3	7		3	6	15	3	2	2										40			97

STATIONS. 1 2 3 4 5 6 7 8 9 10 11 12 13 14 15 16 17 18 19 20 21 22 23 24 25 26 27 28 29 30 31 TOTAL.

PETITS BASSINS DU SUD DE LA BRETAGNE; BASSIN DE LA VILAINE (suite).

Plélan.....	. . . 26 20 1 15 2 5 1 6 8 4 0	88
La Guerche.....	. . . 0 0 . . . 2 . . 0 1 6 5 10 2 1	28
Plessé.....	. . . 7 4 2 1 0 . 2 9 1 . 3 3	32

BASSIN DE LA LOIRE.

Estivareilles.....	25 12 1 1 0 6 1 9 0 2 0 . 9 14 31 4 4	119
S'-Étienne.....	15 1 11 1 2 . 3 11 7 21 9	81
Feurs.....	16 2 1 . . . 6 5 2 . 1 . 6 2 13 20 3	77
Roanne.....	. 5 0 . 4 . 13 5 . 2 1 . 12 5 28 5 6 5 0	91
Digoin.....	. . 1 . . . 0 1 20 10 . 5 5 . 21 9 19 3	99
Saint-Eusèbe.....	. 4 9 5 18 6 10 31 14 . 11	108
Huilly..... 2 8 5 7 9 3 9 0	43
Luzy.....	. 1 8 5 13 . 6 0 . 20 11 7 1 7 . 5	84
Châtillon-en-B....	. 5 . . 7 . . . 2 4 5 . . 4 7 8 3 13	58
Prémery (C. M.)..	. 41 2 . 12 . 2 25 7 1 1 1 14 14 2 2 4 1 1	129
Mercoire.....	2 1 3 . . 2 1 16 4 4 13	46
Murat.....	. . 3 . . . 8 10 20 11	52
Ambert.....	3 10 2 1 2 5 4 13 . . 3 . 12 13 28 2 3	101
Puy-de-Dôme(Obs.)	14 0 5 10 7 2 5 1 2 0 6 7 9 1 6 12 24 24 1 0 2 2 7	147
Clermont (Obs.)..	2 8 . . 2 1 . 3 0 10 . 1 0 . 6 7 12 1 5	58
Vichy.....	9 3 6 . 3 7 9 . 3 3 . 10 15 22 1 1	92
Vellat (C. de Franche)	1 . . 1 . 8 10 . 3 2 2 15 8 4 13 2	70
Chénérailles.....	. 8 1 6 11 15 12 5 8 2 5 3 . 12 9 23	120
Richebourg..... 15 6 6 10 1 . 15 18 9 4	84
Bourges (C. M.)..	40 0 . 0 0 4 2 0 4 . . 9 5 12 16 . 1 1	94
Vierzon (Le Briou)	. 1 . . 4 . 1 4 4 5 21 16 1 5 3 1	66
Salbris.....	. 10 . . . 1 2 0 6 . . 3 18 13 2 0	56
Chambray.....	. . 4 . 6 1 6 2 . 12 . 5 6 2 1	45
La Châtre(M. Rouet).	2 . . 2 . 7 2 3 3 4 . 16 9 16 0 0 1	64
Châteauroux (P. C.) 3 . 8 3 6 5 13 . 4 4 5	51
Saint-Benoist.....	. 0 . . . 13 13 . 6 2 . . 7 2	43
Felletin.....	6 . . 1 6 3 5 11 3 5 1 . 5 25 5	76
Boussac.....	3 3 1 . 8 . 46 4 8 8 . 17 8 25 6	136
Magnac-Laval. 6 . . 36 . 2 5 13 2 . . 13 8 9	94
Saint-Savin.....	7 20 . . 17 . 1 3 10 1 4 . 10 3 1 1	78
Barrou..... 4 9 1 8 . . 8	30
Eymoutiers.....	. 18 25 12 6 . 6 15 8 5 3 . 11 20 12	141
Limoges (C. M.)..	3 . . 3 9 26 2 1 4 3 1 . . 13 8 3 1	77
Chabanais.....	11 1 . . . 18 5 5 3 3 . . 16 6 3	71
Montaise (M. Farcy)	20 . . 14 2 1 1 2 2 . . 6 . 1	50
Rilly.....	12 10 . 10 2 3 10 . . 8	55
Givry.....	. 5 20 7 2 . . 20 9 4	67
Saint-Satur.....	2 11 5 10 . . 9 16 3 2 24 3	85
Gien.....	8 4 12 3 1 3 2 . 9 9 4 1 29 4 2	91
Orléans (P. C.)..	24 4 6 . 1 3 . 6 . . 10 . 11 1 1 4	71

OBSERVATIONS DU MOIS D'AOUT 1908.

STATIONS.	1	2	3	4	5	6	7	8	9	10	11	12	13	14	15	16	17	18	19	20	21.	22	23	24	25	26	27	28	29	30	31	TOTAL.	
BASSINS DU RHIN, DE LA MEURTHE ET DE LA MOSELLE.																																	
Cornimont.....						20	8				0											38	4			10	0	8	6	10	5	109	
Brouvelieures.....					15		2															6				5		39		16		84	
Épinal.....			14	2	3											0					4	1	0			1	8	20	20	6	2	82	
Provenchères.....				23	13						4										2	10	3	4		3		4	24	22		111	
Baccarat.....				9	6																						14	16	4		7	65	
Lunéville.....					15	5	24				1				4	5					14			1		2		12	11	13		107	
Nancy (Faculté)..					10	0	32				0										3	8	1	1		3	0	11	3	13		85	
Foug.....					31	15					3																	12	4	14	1	93	
Lachaussée.....					1	5	40														1	3	6	4	0	1	4	1	2	3	3	74	
BASSINS DE LA MEUSE, DE LA CHIERS ET DE LA SAMBRE.																																	
Contrexéville.....					18	5										10					10			5		15	20	2	5	11	101		
Neufchâteau.....					11	6	28									0					2	5		1		1		16	5	10		85	
Commercy (P. C.)..				9	8	2	5				2	3									8	14	2	3		4	2	10	13	6		91	
Les Kœurs (forêt).				4	4	7	42				2										6	13		9		1		18	9	6		122	
Consenvoye.....					2	1	12				3										22	3	13	2	3		4	4	3		72		
Hussigny.....					1	15	5				5			14							21	5	18	8	5	6	6	10	9	11	3	142	
Mouzon.....						2	3					4									14	1	8	1	1		7	8	8	1	58		
Poix.....					13	15					2	8									3	3	29	2		1	1	22	6	8	4	117	
Fumay.....					24	9	2					8									4	5	38				10	5	13		118		
BASSINS DE L'ESCAUT, DE LA LYS, DE L'YSER ET DE L'AA.																																	
Cambrai (P. C.)...					34	7					0	2										10	36			4	5	4	3	4	2	111	
Le Quesnoy (P. C.)					7	4					5	12										12	47			5	4		1	8	1	105	
Valenciennes (M. Berger).				5	4	0				3	10										1		15	29	1	4	1	2	1	3	1	2	82
Douai (E. N.)....				4	2	2					1	3	3									3	5	9	1	2		2	0		2	2	41
Arras (St. agr.)..				4	6						0	2	0								1		12	39	0	3	3	2	3	1	6	4	86
Lille (P. C.).....				3		3					5	10	1								0		11	37			0	2		6	0	3	80
Oye.....			1	42	6						1	2	0				1	1			3	8	4	31	3	2	2	1	1	5		3	117
BASSINS DE LA CANCHE, DE LA SOMME, DE LA BÉTHUNE, ETC.																																	
Nesle.....					22	4					0	2									3		5	21		1		7		5	2	72	
Amiens (St. agr.)..				23	16						1	1									2		4	18		3	3		4	3	1	77	

STATIONS.	1	2	3	4	5	6	7	8	9	10	11	12	13	14	15	16	17	18	19	20	21	22	23	24	25	26	27	28	29	30	31	TOTAL.		
BASSIN DE LA SEINE (suite).																																		
Maignelay.....						43	1														1	0	4	5		2		7	2	5	2	72		
Beauvais (C. M.)..					8	11	6															4	4		1		7	3	4	2		50		
Senlis.....					12	2																1	2	2		1	1	7	3		1	32		
Pontoise.....					8	17																0	0	0		0		6	6	0		40		
Fontaines.....					5	1	6														6	11	2		2		13	14	7		6	72		
Charny.....							2			5												3	4									14		
Grignon.....						14	0															3	3	2				13	8	0		44		
Beaune-la-Rolande.						14																3	1					9	13			40		
La Loupe.....						20	13																					7	6	2		50		
Dreux.....						10	14	7																			2	4	1	2	2	42		
Saint-André.....						13	8																						9		4	33		
Évreux (P. C.)....						5	11	0													0						2	6	2	2	1	30		
Trappes.....						13	19															2						3	8		18	2	65	
Chaumont-en-V...						30	8																0	2			1	5	7	1	5	3	62	
Gournay.....						2	8	3															0	4		0	0	6	2	4	6		36	
Rouen (île Lacroix)						5	3	2														6	0	4	1		2		4		5	4	3	39
Bolbec.....						8	23															17		3	13		4	4	7	0	5	13	6	103
Le Havre (r. des Ormeaux).						2	33	0														13	8	9	3		4	2	4	0	1	0	1	81
Brionne.....						25	1															8	2	1	9	1		1	3	1		6	58	
Laigle.....						7	6	4														1						2	7	10	2	3	43	

BASSINS ENTRE LA SEINE ET LA POINTE DE BRETAGNE.

Falaise.....						28	9	0													31	18	0	0	0		5	1	2	2	1	8	104		
Lisieux (C. M.)...	0					48	2															17	6		2	3	0	2	2	3	1	2	16	104	
Trouville.....						5	11															5	20	1	8	1	0	0	1	2		2	6	63	
Caen (C. M.).....						9	7															7	11	1	2	2	0	3	0	1	3	0	4	51	
S ^{te} Honorine-du-Fay						23	5	0														12	11	0	2	2	0	2	0	2	1	0	6	3	69
Saint-Sever.....						11	4															8	18	2	1	1	3	3	5	4	1	4	3	68	
S ^{te} -Marie-du-Mont.						3	0															3	13	2	8	1	1	2	1	1	25	0	2	62	
Cherbourg (Obs.).						1																2	10	7	1	5	3		12		20	7	1	69	
Coutances.....						8	6															25		1	1	2	2		9	0	1	10	6	71	
Louvigné-du-Désert..						4	7	1														30				3		6	18			1	70		
Trans.....						2	1	0														27	1	2		0	5		12	10		4	2	67	
Saint-Malo.....																						24	3			2		3	1			1	35		
Guingamp (M. Lemonnier).																						10	1	1				1	6				19		
St-Pol-de-Léon (M. Blandin).																						11		12		2		1	1			2	47		

PETITS BASSINS DU SUD DE LA BRETAGNE; BASSIN DE LA VILAINE.

Brest (Obs.).....																					22			6	0		3		1	9		0	1	3	9	55		
Glomel.....																							7	1		1	1		7	6		1		24				
Châteaulin.....																						2		6	4		3	1	2		6	6	3		11	44		
Pontivy.....																						4	2			18				3		3	10	1	2	7	50	
Lorient (Obs.)....																						2	1		4	8			1		5			4	10	35		
Belle-Ile (ph.)....																						3		15	5	2				6	2	11			44			
Rennes (P. C.)....						1																						7	5		4			75				
Montauban.....						0	6	1															3					2	0		1		3	6	1	1	1	56

STATIONS.	1	2	3	4	5	6	7	8	9	10	11	12	13	14	15	16	17	18	19	20	21	22	23	24	25	26	27	28	29	30	31	TOTAL.												
PETITS BASSINS DU SUD DE LA BRETAGNE: BASSIN DE LA VILAINE (suite).																																												
Plélan.....					0	5															29	3		0			9	2	4	4	4	61												
La Guerche.....					1																7			0			9	9	3	2	2	33												
Plessé.....																0					8				2	3	11	1	2			27												
BASSIN DE LA LOIRE.																																												
Estivareilles.....						2	7	2						4	0		2															23		74										
S'-Étienne.....							1	11						5																	24	1	66											
Feurs.....					2	2	5						2																		10	2	46											
Roanne.....						2																										13		39										
Digoin.....						21	2	13																								8	3	62										
Saint-Eusèbe.....						11	34																									13		67										
Huilly.....					5	6	13	4																								7	1	44										
Luzy.....					7	4	11																									14	2	55										
Châtillon-en-B.....						10	9	4																								3	0	49										
Prémery (C. M.)..						14	2	10																								8	3	6	0	72								
Mercoire.....					4										3																		18		46									
Murat.....							5								6																		7		46									
Ambert.....							0	11	9						2	1	1																15	2	69									
Puy-de-Dôme (Obs.)	0					4	21	9	0	1					0	0	1	3														0	4	0	5	28	6	104						
Clermont (Obs.)..							0	0	0																									0		11	5	26						
Vichy.....							7	5	4																											9	7	55						
Vellat (C ^{ne} de Franche)						17	21	5																										1	2	12	1	80						
Chénérailles.....						2	11	6																										4	24	4	70							
Richebourg.....						5	9	3																										3	4	10	63							
Bourges (C. M.)...						8	5	2																										9	9	6	46							
Vierzon (Le Brion).						10	2																											10	6	4	47							
Salbris.....						8	3																											8	7	3	47							
Chambray.....						3	1																											7		1	13							
La Châtre (M. Rouet).						7	7	4																										8	12		87							
Châteauroux (P. C.).						16	4																											15	11	5	67							
Saint-Benoist.....						8	0																										3	0	0	6	5	2	0	25				
Folletin.....						1	2	1																											1	13	4	29						
Boussac.....						7	7	0																										5	12	6	1	2	6	12	58			
Magnac-Laval.....						1	6																													15	18		6	11	10	68		
Saint-Savin.....							4																												18	5	1		13	4	5	50		
Barrou.....						1	6																												4	14	2		6	3	7	43		
Eymoutiers.....						10																													12	11		1		2	13	11	60	
Limoges (C. M.)...							4	1																											1		19	23	0	2		7	13	70
Chabonais.....								6																											0		20	4		4	2	12	48	
Montamisé (M. Farcy)						0	8																												7	0		0	2	7	7	32		
Rilly.....						0	9																													3			5	14		32		
Givry.....						17	2	5																												5	28			9	3	7	77	
Saint-Satur.....							8	6																												11	6			8	14	12	65	
Gien.....							8	7																												4	4	3		6	5	1	38	

STATIONS.	1	2	3	4	5	6	7	8	9	10	11	12	13	14	15	16	17	18	19	20	21	22	23	24	25	26	27	28	29	30	31	TOTAL.
BASSIN DE LA GIRONDE (suite).																																
Tulle (P. C.).....						5														3											15	23
Biras (M. Dethan).						0															28	8									31	66
S ^t -Avit-du-Moiron.																				9	23	35								10	2	78
Chalais.....						1														3		56	2			2				20	3	87
Cavignac.....																				6	3	19	2							21		50
Mende (P. C.).....						3	5								3	9						35								24		78
S ^t -Chély-d'Apcher.						0	7							5	1	0						42								21		77
Entraygues.....	12						8							14								48							12		94	
Figeac.....							7							5								48	5							12		77
Cahors (P. C.).....							5							5								15								29		54
Villeneuve-s.-Lot (C. M.).							3										1	2			4	9	0			0			22	0	43	
Pont-de-Montvert.																12						33							13		58	
Sévérac-le-Ch.....							10							6								42								19		77
La Cavalerie.....							7							16								22								10		55
Lacaune.....						15	9							12	1							20								9		66
Naucelle.....						0	8							11	3		1					28								23	2	76
Carmaux.....							12	1						6	20							48								14	9	110
Lavaur.....							2							15								13								16		46
Montauban (E.N.).							7							3	1				0		22	12							4	20	69	
Caylus.....							6							9								42								22		80
Izaut-de-l'Hôtel... 1						11								4	30	2						11	8							26		93
Foix (C. M.).....							19							5	17	6						31	7							13		98
Toulouse (Obs.)...								1						2	10							17	7	3						29		69
Pibrac (Le Bèlard).														3								17	13							29		63
Masseube.....					5								0	10	6							25								36	1	83
Auch (P. C.).....														14	1							8	1							28	1	53
Vic-Fezensac.....														7	0		1					5								17	2	33
Condom.....														6			1					26								21	3	58
Agen.....					2									3			2	2				10								6	11	36
Budos.....														1		18	1				10	3				0				15	1	50
Bordeaux-Floirac (Obs.)..																5	3				25	3				3				20	1	59
Château-Lafite.....																5	3				6	7	0						4	19	8	51
La Coubre (Sém.).																	7				2			2			0	8			19	
BASSINS ENTRE LA GIRONDE ET LES PYRÉNÉES.																																
Hourtin.....																12	2				1	12				1			3	23	1	56
Arcachon (C. M.).																	9	2			4	2				1			2	28	3	50
Belin.....																12	1				2	4	1							15	1	37
Pic-du-Midi(Obs.).						16		1						6	66	8						5	1							18	4	124
Bagnères-de-Big. (Obs.)..						6		1						3	37	10						1	11	9	0	0			1	27	3	109
Gélan.....						10								1	29	22						5	1							9		77
Pau (Hôpital)....					18	1	2					0	13	17	1	1				0		9	5		0				17	30	114	
Saint-Jean-P.-de-P.						3	8								22	14						13								26	4	90
Riscle.....			0	0											2							35								24	2	63

OBSERVATIONS DU MOIS DE SEPTEMBRE 1908.

STATIONS. 1 2 3 4 5 6 7 8 9 10 11 12 13 14 15 16 17 18 19 20 21 22 23 24 25 26 27 28 29 30 TOTAL.

BASSINS DU RHIN, DE LA MEURTHE ET DE LA MOSELLE.

Cornimont.....	50	20	16	24	41	1	18	8	8	.	.	10	4	1	18	.	.	1	5	2	.	227
Brouvelieures....	.	10	.	18	24	27	.	.	.	8	11	10	.	109	
Épinal.....	18	7	3	29	0	7	4	11	.	.	14	0	6	.	.	0	.	7	.	107		
Provenchères.....	.	20	16	13	18	13	2	13	.	13	1	12	.	.	0	11	.	133		
Baccarat.....	14	11	3	13	.	6	.	.	4	5	6	5	.	4	3	2	.	.	79		
Lunéville.....	6	1	5	2	3	2	1	2	20	15	.	.	.	5	.	64		
Nancy (Faculté)..	8	4	2	3	6	4	2	.	.	11	1	32	.	.	.	4	.	77		
Frouard.....	8	5	3	.	4	0	.	5	3	.	2	25	.	.	.	3	.	58		
Lachaussée.....	.	.	4	1	0	0	.	.	0	2	19	1	.	1	0	.	30	

BASSINS DE LA MEUSE, DE LA CHIERS ET DE LA SAMBRE.

Contrexéville.....	10	12	13	8	0	.	25	10	.	.	6	5	13	.	.	.	1	.	104
Neufchâteau.....	7	7	4	7	5	7	1	.	10	22	.	.	1	4	0	76
Commercy (P. C.).	6	7	2	4	5	2	.	.	3	2	10	10	1	2	2	4	1	61	
Les Kœurs (forêt).	8	6	2	4	1	.	.	.	0	.	4	3	2	34	.	.	4	5	.	.	72	
Consenvoye.....	7	3	1	1	10	.	1	15	15	2	.	2	.	3	.	60	
Hussigny.....	9	6	5	9	6	3	5	9	3	.	.	55
Mouzon.....	7	10	8	4	1	0	4	.	1	12	15	1	6	.	.	69	
Poix.....	18	6	4	11	2	1	6	.	2	4	.	3	10	1	.	4	.	72	
Fumay.....	2	2	.	6	2	27	39

BASSINS DE L'ESCAUT, DE LA LYS, DE L'YSER ET DE L'AA.

Cambrai (P. C.)...	.	7	.	3	3	.	.	.	0	.	2	.	.	1	16	31	0	.	0	4	2	3	2	75
Le Quesnoy (P. C.).	2	13	3	5	4	2	.	.	2	24	19	.	1	1	2	.	3	81	
Valenciennes (M. Berges).	18	1	4	3	0	.	5	.	3	10	21	2	0	.	.	2	2	0	71	
Douai (E. N.).....	2	.	1	3	0	2	.	.	.	4	7	5	6	3	.	4	2	.	39	
Arras (St. agr.)...	7	0	3	2	.	0	.	1	2	1	2	.	1	20	0	0	4	.	3	2	1	.	49	
Lille (P. C.).....	8	1	0	8	1	.	.	.	3	1	4	4	.	1	.	.	.	7	37	1	.	.	4	.	1	0	81	
Oye.....	9	5	10	8	.	.	1	4	.	23	.	.	3	0	.	.	.	14	1	1	.	0	1	0	.	0	80	

BASSINS DE LA CANCHE, DE LA SOMME, DE LA BÉTHUNE, ETC.

Nesle.....	2	8	1	3	2	4	.	.	1	17	0	.	.	4	3	.	.	45
Amiens (St. agr.)..	2	1	5	1	0	1	7	.	1	.	.	.	1	12	.	1	8	0	3	3	0	.	46

STATIONS.	1	2	3	4	5	6	7	8	9	10	11	12	13	14	15	16	17	18	19	20	21	22	23	24	25	26	27	28	29	30	TOTAL.
BASSINS DE LA CANCHE, DE LA SOMME, DE LA BÉTHUNE, ETC. (suite).																															
Valhuon.....	5	1	13	7	4	2	9	1	.	.	1	13	3	2	.	.	61
Boulogne (C. M.)..	.	6	6	6	.	.	.	0	1	5	5	.	.	.	1	0	.	.	1	.	4	0	1	.	1	.	1	0	.	.	37
Eu.....	9	.	6	5	0	3	5	8	2	1	1	.	41
Aumale.....	6	13	4	3	2	2	9	.	13	.	.	4	2	.	.	58	
Dieppe.....	3	12	8	3	7	5	7	.	.	.	0	0	.	1	3	2	1	.	.	5	.	58
Goderville.....	8	8	7	9	2	1	8	7	1	1	1	4	.	.	.	56	
BASSIN DE LA SEINE.																															
Château-Chinon...	7	1	.	5	37	0	2	4	3	0	1	1	15	1	.	.	3	.	.	80
Clamecy.....	6	.	.	4	19	1	2	2	.	16	2	1	53	
Marigny-le-C.....	.	4	1	1	24	6	6	8	50	
Châtel-Gérard....	7	.	5	27	2	7	13	61	
Auxerre (C. M.)..	.	1	3	27	1	2	6	.	9	3	53	
Tonnerre (P. C.)..	4	8	.	26	1	1	9	.	5	.	1	54	
Laroche.....	.	6	8	11	5	.	.	1	6	2	14	1	.	54	
Villeneuve-l'Arch..	.	2	11	5	6	1	.	2	5	.	4	0	.	0	3	0	.	40	
Laignes.....	6	.	6	6	24	3	6	.	.	2	0	.	13	67	
Clairvaux.....	5	.	9	9	13	2	7	.	.	2	19	.	.	2	2	.	.	70	
Troyes (E. N.)...	4	1	4	7	2	.	.	.	0	.	2	2	0	0	2	6	.	3	1	.	1	4	0	.	39	
Valentignv.....	5	2	8	5	4	3	3	.	.	4	2	.	12	.	.	0	4	.	.	52	
Arcis-sur-Aube...	.	15	2	1	4	3	.	1	15	3	2	.	.	2	.	.	48	
Origny-le-Sec....	4	1	2	5	2	1	3	1	.	3	9	4	17	.	.	1	3	.	.	56	
Neuville-aux-B....	.	.	.	6	3	2	5	13	.	7	2	38	
Fontainebleau(E. Ap.)	.	3	11	2	21	0	.	2	6	1	4	6	.	56	
Touquin.....	.	7	8	6	2	1	0	.	2	1	16	1	24	1	.	2	5	0	.	.	76	
Saclay.....	3	1	8	3	1	1	1	14	.	5	.	2	1	3	.	.	43	
Le Perray (S ^t -Hub.)	3	2	.	2	0	17	.	3	4	.	2	1	1	.	36	
Versailles (E. d'hort.)	2	1	1	12	1	1	0	.	1	5	9	0	5	1	.	3	4	1	47	
Sèvres (Ch. des Bruyères)	2	6	8	2	3	2	.	.	1	15	.	3	.	3	2	2	.	.	48	
Paris (B.C.M., cour)	2	3	8	9	6	1	0	.	1	5	10	0	2	.	.	2	4	0	53	
Langres (M. Raelot)	13	0	6	5	16	.	.	.	0	4	10	1	.	0	1	.	5	0	.	.	4	.	.	67	
Chaumont (E. N.).	5	7	2	23	1	1	3	0	.	1	1	.	9	2	.	1	1	.	.	58	
Aillianville.....	11	17	6	10	15	5	3	.	6	45	.	.	6	5	.	.	130		
Domange-aux-Eaux	8	2	6	5	2	2	7	.	3	3	.	31	.	.	3	.	.	73		
Bar-le-Duc (V. h.).	8	9	4	6	1	3	9	.	1	4	.	31	1	.	2	6	.	.	86	
Bassuet.....	8	2	4	4	7	1	.	3	2	40	14	4	.	2	3	.	.	94	
Châlons-sur-Marne(C. M.)	5	4	4	1	0	1	9	0	3	4	.	19	1	0	1	4	0	.	57	
Betz.....	20	10	3	14	15	.	13	76	
Parc S ^t -Maur (Obs.)	2	10	7	3	1	3	4	.	0	24	0	4	3	.	5	4	2	.	72	
Sainte-Menehould.	9	5	6	17	.	4	3	.	17	3	.	.	4	.	.	68	
Vouziers.....	6	2	1	12	.	1	4	.	8	10	3	2	2	.	.	51	
Faissault.....	7	4	2	5	2	1	.	6	.	1	1	.	3	22	1	0	3	.	.	59	
Verzenay.....	5	1	.	4	3	0	9	.	1	20	0	10	11	5	3	2	.	.	74	
Berry-au-Bac....	4	6	3	4	5	2	1	2	1	.	1	5	22	1	5	17	2	5	3	.	89	
Hirson.....	3	13	.	5	.	.	4	.	.	26	
Laon (P. C.).....	3	10	3	.	4	3	1	.	1	21	37	1	13	24	3	.	2	.	126	
Maignelay.....	3	5	5	6	0	.	.	.	0	1	.	2	18	.	7	3	.	3	3	.	57	

STATIONS.	1	2	3	4	5	6	7	8	9	10	11	12	13	14	15	16	17	18	19	20	21	22	23	24	25	26	27	28	29	30	TOTAL.
BASSIN DE LA SEINE (suite).																															
Beauvais (C. M.)..	5	13	5	2	0	.	2	11	.	.	4	19	2	2	.	.	.	63
Senlis.....	6	15	2	3	5	.	.	.	1	24	.	.	6	.	3	4	.	.	.	69
Pontoise.....	2	20	10	.	2	2	.	.	.	1	13	.	.	2	.	4	3	1	.	0	62
Fontaines.....	.	1	10	24	.	.	.	1	.	.	3	1	.	.	0	1	3	.	15	2	.	1	0	.	.	.	63
Charny.....	4	5	3	3	.	.	2	2	.	4	3	7	.	.	.	5	.	38
Grignon.....	2	.	.	9	8	6	28	4	.	4	.	.	1	2	.	.	64
Beaune-la-Rolande.	.	.	3	8	4	24	.	4	1	.	.	44
La Loupe.....	2	1	1	8	3	2	.	4	.	.	.	3	2	.	26
Dreux.....	.	3	1	3	0	.	.	.	1	10	.	8	.	.	3	1	4	.	.	34
Saint-André.....	2	.	.	.	4	18	17	.	.	41
Evreux (P. C.)....	2	2	2	1	1	4	1	2	0	4	8	8	2	4	1	.	.	42
Trappes.....	2	2	9	1	2	3	.	.	.	1	12	0	4	.	.	3	2	1	0	.	43
Chaumont-en-V....	1	8	8	10	0	0	1	2	8	.	7	.	3	1	4	0	55
Gournay.....	6	9	8	6	0	0	9	.	1	10	.	.	2	1	1	.	54
Rouen (Ile Lacroix)	2	8	21	2	1	3	1	3	.	14	0	2	.	2	1	.	.	61
Bolbec.....	15	14	15	6	0	.	.	.	2	2	6	5	2	.	0	1	0	1	3	.	2	3	3	.	81	
Le Havre (r. des Ormeaux)	7	4	16	3	.	.	1	1	1	7	9	4	.	.	0	0	1	.	.	.	0	.	3	0	0	2	5	4	.	.	68
Brionne.....	.	4	2	14	1	0	0	3	1	.	0	3	.	4	6	.	1	4	0	.	44
Laigle.....	5	2	5	9	1	1	3	0	0	6	0	1	2	17	5	1	2	.	.	61

BASSINS ENTRE LA SEINE ET LA POINTE DE BRETAGNE.

Falaise.....	2	1	1	13	1	.	.	.	0	3	0	1	0	2	.	4	4	0	3	.	2	.	.	37
Lisieux (C. M.)....	2	1	4	20	2	.	.	.	2	2	1	4	5	2	.	3	1	5	0	5	0	.	.	60
Trouville.....	3	5	0	14	3	.	.	.	0	1	1	7	1	.	1	0	.	.	1	.	1	.	3	0	.	42
Caen (C. M.).....	2	1	4	19	5	.	.	.	0	1	2	3	1	.	0	2	.	0	3	0	0	.	2	.	.	46
S ^{te} -Honorine-du-Fay.	0	0	18	5	.	.	.	0	2	0	1	0	.	0	.	0	2	.	4	9	0	1	0	0	.	.	43
Vire-St-Germain..	11	7	3	14	2	.	.	.	2	2	2	18	1	.	2	7	3	4	.	5	.	.	83
S ^{te} -Marie-du-Mont.	8	4	3	18	2	0	.	.	4	1	1	4	.	0	.	1	0	.	1	.	3	.	5	3	1	4	.	5	0	.	69
Cherbourg (Obs.).	13	2	3	11	3	.	.	.	2	4	3	8	0	.	1	5	.	3	5	0	6	.	5	0	.	76
Coutances.....	2	.	23	2	.	.	.	3	2	18	36	2	.	1	.	.	0	.	2	.	1	18	0	.	4	6	1	.	.	122	
Louigné-du-Désert	10	.	15	5	4	12	8	2	.	4	2	2	.	.	.	64
Trans.....	6	2	14	2	.	.	.	2	3	1	2	8	2	.	13	10	1	.	1	.	.	.	66
Saint-Malo.....	3	1	14	0	.	.	.	5	2	3	7	11	.	1	11	6	.	1	.	0	.	65
St-Pol-de-Léon(M.Blandin)	7	24	1	2	1	3	6	6	.	6	.	.	.	9	.	3	.	.	68	

PETITS BASSINS DU SUD DE LA BRETAGNE; BASSIN DE LA VILAINE.

Brest (Obs.).....	0	9	18	2	2	1	2	1	9	0	8	3	3	.	3	13	5	1	.	.	.	80	
Glomel.....	11	.	18	3	2	3	4	20	.	3	4	1	.	2	8	.	.	79
Châteaulin.....	2	5	20	2	4	2	10	7	3	7	2	.	4	5	13	3	.	.	.	89	
Pontivy.....	3	.	18	2	.	.	3	1	12	.	5	11	.	.	7	2	.	.	64
Lorient (Obs.)....	1	.	13	1	.	.	.	2	.	.	0	0	.	24	.	9	7	2	.	2	15	.	.	.	76	
Belle-Ile (ph.)....	7	.	1	3	.	.	.	1	.	2	25	.	3	5	1	.	6	3	2	.	59
Rennes (P. C.)....	4	.	14	0	.	.	.	1	.	3	4	0	.	6	4	.	1	2	.	.	.	39
Montauban.....	3	.	16	0	.	.	2	.	1	2	10	1	6	.	0	8	4	.	2	.	.	.	55

STATIONS.	1	2	3	4	5	6	7	8	9	10	11	12	13	14	15	16	17	18	19	20	21	22	23	24	25	26	27	28	29	30	TOTAL.
BASSIN DU RHÔNE (suite).																															
Lyon-St-Genis (Obs.)	0	1	.	.	5	0	.	.	.	0	37	1	2	.	.	1	1	.	4	.	2	54
Bourg-Argental...	32	8	2	4	.	6	.	2	54
Flumet.....	.	14	.	.	45	17	36	2	5	.	.	10	0	2	13	23	0	9	177
Sainte-Foy.....	.	6	.	.	25	19	3	5	.	.	13	0	0	9	.	5	87
Planay.....	2	.	.	.	17	15	3	4	.	.	7	3	6	6	.	2	0	.	.	.	65
St-Jean-d'Arves...	.	4	.	.	12	32	6	5	.	.	2	10	.	2	.	.	6	.	.	.	80
Allemont.....	.	13	.	.	12	45	3	3	.	.	2	6	1	.	9	14	108
La Tronche.....	.	4	.	.	6	0	89	2	5	.	.	3	10	.	11	0	23	154
Villard-de-Lans...	.	4	.	.	8	60	3	2	.	.	1	14	.	6	98
Briançon.....	3	32	.	1	1	.	.	.	12	49
Gap (E. N.).....	0	.	.	.	1	8	17	5	13	6	.	29	80
Faucon.....	15	21	.	12	.	26	74
Volonne.....	6	17	.	3	.	28	55
Forcalquier.....	5	4	.	15	.	27	51
Mirabeau.....	9	.	3	6	.	15	.	8	41
Cavaillon.....	55	.	10	3	3	.	2	8	82
Vernoux (M. Maisonneuve).	0	1	81	.	.	3	2	8	.	6	1	6	.	.	.	109
Montpezat.....	22	12	.	3	.	1	39
Vialas.....	13	.	3	15	.	4	2	1	38
Barre.....	0	20	2	3	10	.	3	3	1	42
Uzès.....	53	6	3	2	3	.	4	71
Barjac.....	9	3	2	.	2	1	17
Crest (M Savoyat).	.	.	.	1	47	.	2	.	.	1	13	.	7	2	13	86
Clansayes (M. Robert)...	41	6	.	6	.	10	64
Pierrolatte (M. Favier)...	49	.	0	6	.	5	.	3	63
Mont-Ventoux (Obs.)...	78	.	10	16	.	10	3	28	145
Saint-Christol.....	24	.	5	8	.	2	24	63
Carpentras.....	60	.	4	4	.	1	1	9	79
Avignon (E. Ag.)...	50	.	4	4	.	.	5	4	67
Beaucaire (M. Pugnet)	42	.	1	2	3	.	1	1	4	.	.	.	54
Arles.....	14	5	1	1	1	22
• BASSINS ENTRE LE RHÔNE ET LES ALPES.																															
Bonneval.....	10	.	3	2	6	3	.	.	.	24
Aix (E. N.).....	6	3	.	.	.	5	14
Brignoles (M. Fabre)	10	15	.	11	32	68
Marseille (Obs.)...	15	1	0	0	1	10	27
Toulon (Obs.).....	5	3	.	.	15	24
Draguignan (E. N.)...	2	9	.	35	46
Nice (Obs.).....	0	.	2	1	6	3	40	52	
CORSE.																															
Bastia.....	5	.	.	.	2	7
Corte.....	1	.	.	6	8
Ajaccio (C. M.)...	17	6	.	.	7	30

STATIONS.	1	2	3	4	5	6	7	8	9	10	11	12	13	14	15	16	17	18	19	20	21	22	23	24	25	26	27	28	29	30	31	TOTAL.		
BASSIN DE LA SEINE (suite).																																		
Maignelay.....	0	10	1	4	.	0	1	.	.	.	16
Beauvais (C. M.)..	24	0	1	0	2	.	.	7	1	1	.	1	.	.	.	38	
Senlis.....	16	2	7	3	29		
Pontoise.....	.	.	0	.	.	.	0	0	.	12	0	0	.	0	0	3	.	.	0	0	6	0	24		
Fontaines.....	0	.	.	.	0	0	.	.	.	1	0	0	.	.	.	0	0	0	.	.	1	.	.	4	5	11		
Charny.....	2	18	12	32		
Grignon.....	1	2	3	4	0	.	.	.	10		
Beaune-la-Rolande	9	0	1	13	24		
La Loupe.....	9	7	0	8	7	.	.	.	32			
Dreux.....	14	5	.	1	3	3	26			
Saint-André.....	5	7	18	30			
Évreux (P. G.)..	16	0	0	0	.	.	4	1	9	4	2	.	.	.	37		
Trappes.....	15	0	.	.	6	5	0	.	.	.	27				
Chaumont-en-V...	19	6	3	0	.	6	3	.	2	.	.	39				
Gournay.....	10	5	.	2	.	6	5	7	.	.	34				
Rouen (Ile Lacroix)	13	1	2	.	1	5	1	.	.	23				
Bolbec.....	0	6	2	.	.	.	2	.	2	.	6	13	4	4	1	.	0	38				
Le Havre (R. des Ormeaux)	0	2	1	.	.	2	.	.	.	5	11	2	0	1	.	.	24					
Brionne.....	7	3	0	5	9	1	9	.	.	33					
Laigle.....	12	1	5	12	.	.	.	30					

BASSINS ENTRE LA SEINE ET LA POINTE DE BRETAGNE.

Falaise.....	6	7	.	0	.	2	0	.	7	9	1	1	.	.	34
Lisieux (C. M.)..	6	0	.	.	.	1	3	8	3	2	.	.	.	23	
Trouville.....	5	4	.	.	0	0	8	10	2	0	.	.	.	30	
Caen (C. M.).....	4	.	.	.	10	.	.	0	0	0	7	9	1	1	0	.	.	33	
S ^{te} Honorine-du-Fay	5	8	.	0	0	8	18	1	0	.	.	.	41		
Saint-Sever.....	2	5	0	12	14	2	14	2	1	.	.	.	53		
S ^{te} -Marie-du-Mont.	4	.	.	0	.	1	1	4	8	3	5	1	4	.	.	.	30		
Cherbourg (Obs.).	3	1	9	8	4	13	.	1	1	4	7	.	.	51	
Coutances.....	3	.	.	1	.	1	3	0	25	.	2	18	.	2	1	.	1	57	
Louvigné-du-Désert	1	.	.	.	2	2	5	15	25		
Trans.....	2	.	.	.	0	.	.	6	9	2	1	3	1	1	.	0	25		
Saint-Malo.....	3	3	.	.	.	3	0	2	7	0	.	1	1	2	.	.	22		
Guingamp (M. Lemonnier)	6	22	.	2	3	.	4	7	6	.	.	.	50		
St Pol de Léon (M. Blandin)	7	6	.	3	6	6	4	3	3	3	6	.	2	6	6	.	.	61	

PETITS BASSINS DU SUD DE LA BRETAGNE; BASSIN DE LA VILAINE.

Brest (Obs.).....	5	4	.	.	.	2	7	3	1	.	4	3	.	.	.	1	9	.	.	67
Glomel.....	4	1	.	.	.	2	.	5	8	3	2	.	.	.	3	.	4	.	1	33
Châteaulin.....	10	.	.	.	10	6	10	.	3	6	.	.	.	2	8	.	.	55		
Pontivy.....	7	.	.	.	4	.	9	18	.	1	.	.	.	5	.	3	.	47		
Lorient (Obs.)....	7	0	.	.	2	3	.	7	4	1	2	.	.	.	3	2	1	.	32	
Belle-Ile (ph.)....	5	.	.	.	5	.	4	12	.	7	4	.	.	37		
Rennes (P. C.)..	4	6	5	.	.	.	5	.	4	.	24			
Montauban.....	6	.	.	1	.	.	3	0	1	3	.	1	1	4	.	6	.	0	27	

STATIONS.	1	2	3	4	5	6	7	8	9	10	11	12	13	14	15	16	17	18	19	20	21	22	23	24	25	26	27	28	29	30	31	TOTAL.
PETITS BASSINS DU SUD DE LA BRETAGNE; BASSIN DE LA VILAINE (suite).																																
Plélan.....										1	3				1			5	1	0	2				1	7		6				27
La Guerche.....										2						2				4	13	2					6					29
Plessé.....										1	4					0				3	3						6	0	2			25
BASSIN DE LA LOIRE.																																
Estivareilles.....										3	5	0	1				3				4					5						22
S'-Étienne.....											1	1													1	4						7
Feurs.....										8															4							12
Roanne.....											13	1															5					19
Digoin.....											9										4	1					3					17
Saint-Eusèbe.....										9											3											12
Huilly.....																					8	1		1								9
Luzy.....																					2						16					18
Châtillon-en-B.....											2										2						0					5
Prémery (C. M.)...	0					0	0				1	1				0											5	6				15
Mercoire.....											10	5									4					8						27
Murat.....										6																4	8					18
Ambert.....											17	1					0				7	5		2	4							37
Puy-de-Dôme(Obs.)										12	0	0	1							3	39	2	0	8	4							69
Clermont(Obs.)...										10		0									9	5		2	4							31
Vichy.....										9	1										8	2		9	1							30
Vellat (C* de Francheuse).										0	1									1	1		5	13	3						24	
Chénérailles.....											1					5					9		4	17	3							39
Richebourg.....																					2	2			4	15	4					27
Bourges (C. M.)...										1											4		3	1	9	2						20
Vierzon (Le Briou).											3														10	10						23
Saïbris.....										1											3	0				10						14
Chambray.....										7	1										4	8				7	6					33
La Châtre (M. Rouet)										1	1										1		2	21								26
Châteauroux (P. C.)											2					1					4	13				12	6					38
Manthelan.....										17																14	10					41
Fellein.....											2										4		10	4	2	10	8					40
Boussac.....																					24	1		3		18						46
Magnac-Laval....											3										9	4			18	7						41
Saint-Savin.....										31											5	9			13	12						70
Barrou.....										25	1					7	0				3			0	12	5						54
Eymoutiers.....										7											4		3	12	8							34
Limoges (C. M.)...										3											19	4			18	11						55
Chabanais.....										20	13										14	10			15	15						88
Montamisé (M. Farcy)										15						0				4	12	3		2	18	14						69
Rilly.....										5										0		3			14	14						36
Givry.....																					5		4	10								19
Saint-Satur.....																									10	3						13
Gien.....										8	1										1		1	4	2							17
Orléans (P. C.)...										9																4						13

STATIONS.	1	2	3	4	5	6	7	8	9	10	11	12	13	14	15	16	17	18	19	20	21	22	23	24	25	26	27	28	29	30	31	TOTAL.		
BASSIN DE LA GIRONDE (suite).																																		
Chartriers-Ferrière										8	7											7	5				8	7					41	
Tulle (P. C.)										2												1	11				12							26
Biras (M. Dethan)										12							7		3			3					36							61
St-Avit-du-Moiron										11	1						1					2	13				10	9					47	
Chalais										22							4					2	15				19	25					87	
Cavignac										29												5	3	15			22	31					105	
Mende (P. C.)										20												2					1						23	
St-Chély-d'Apcher										20	1	1										20	7			5	4						58	
Entraygues										12	14											10				4	6						46	
Figeac										7												10				2	5						24	
Cahors (P. C.)										16												13	15	12			7	3					67	
Villeneuve-s.-Lot (C. M.)										6							0					0	2	21	0		11	3					44	
Pont-de-Montvert										16	2	17										4				0	0	1					40	
Sévérac-le-Ch.										8	2	2										6				1							19	
La Cavalerie										8	3	22				4						3						7					47	
Lacaune										8	14	4			2							19	20	3	3		1						74	
Pradelles-Cabardès										45			3									32	21	5		2	3						112	
Naucelle										28												40	5				1						74	
Carmaux										0	12											23	11	5	9		2						62	
Lavaur										8												52	6	0									67	
Montauban (E. N.)										3						0						11	7	1	9		1	7					39	
Caylus										4												24	24	26				5	1				84	
Izaut-de-l'Hôtel										3	12			1								18	5	6		5							50	
Foix (C. M.)										10	7											3	10		2	5							37	
Toulouse (Obs.)										3												12					4						20	
Pibrac (Le Bélard)										2												1	3			5							12	
Masseube										3			1			3		1	5	0	6	3		2									24	
Auch (P. C.)										3												3	6			2							15	
Vic-Fezensac										4												5	8			2	0						19	
Condom										11													12			4	1						27	
Agen										1	5				3				1	12	11				5	11							49	
Budos										0	21	1	0	0	1	0	2		0	0	4	17	0			5	2	0					53	
Bordeaux-Floirac (Obs.)										19				1	0	0			3	5	15	0				7	11				0		60	
Château-Lafite										14												7	6	10			15	29			1		82	
La Coubre (Sém.)										10												5	19	20	1		27	9			1		92	

BASSINS ENTRE LA GIRONDE ET LES PYRÉNÉES.

Hourtin										14											1	2	15			18	52			3		105	
Arcachon (C. M.)										23												7	5	20			7	2			4		67
Belin										17												10	5	23			3	2			0		61
Pic-du-Midi (Obs.)										4			2	4	9	1						13	1	5	16		1	1					57
Bagnères-de-B. (Obs.)										6	4		1	0	0	27			1	28		2	3	0	17	0	0	0					91
Gélan										1				15								6	16			8	8						54
Pau (Hôpital)										21												24	5	5	5		0						66

STATIONS.	1	2	3	4	5	6	7	8	9	10	11	12	13	14	15	16	17	18	19	20	21	22	23	24	25	26	27	28	29	30	31	TOTAL.			
BASSIN DU RHÔNE (suite).																																			
Chambéry.....	1	2	
Nantua.....	2	1	2	5	
Lyon-St-Genis (Obs.)...	0	0	2	2	
Bourg-Argental...	1	1	
Flumet.....	11	8	19	
Sainte-Foy.....	14	9	23	
Planay.....	15	1	16	
St-Jean-d'Arves...	5	6	12	
Allomont.....	1	2	11	15	
La Tronche.....	0	0	9	9	18	
Villard-de-Lans...	1	0	6	4	11
Briançon.....	14	2	16	
Gap (E. N.).....	1	0	5	4	16	26	
Faucon.....	3	7	.	.	10	21	
Volonne.....	1	2	15	18	
Forcalquier.....	1	6	7	
Mirabeau.....	1	6	4	.	.	.	3	14	
Cavaillon.....	2	5	9	0	16	
Vernoux (M. Maisonneuve).	2	1	1	0	4	
Montpezat.....	1	.	2	1	5	
Vialas.....	8	4	9	5	1	2	29	
Barre.....	19	5	13	.	.	.	1	7	2	3	50		
Uzès.....	8	9	4	12	4	.	.	.	3	40		
Barjac.....	5	3	3	2	13		
Crest (M. Savoyat).	3	2	5	
Clansayes (M. Robert)...	6	6	
Pierrelatte (M. Favier)...	9	1	10	
M ^t -Ventoux (Obs.)...	2	4	3	0	.	4	14	
Saint-Christol.....	1	5	0	8	4	7	25		
Carpentras.....	2	3	3	8	
Avignon (E. d'Ag.).	5	6	3	14		
Beaucaire (M. Puznet)	5	5	11	5	1	26		
Arles.....	11	8	5	2	3	29		
BASSINS ENTRE LE RHÔNE ET LES ALPES.																																			
Bonneval.....	2	6	3	14	.	.	.	5	30		
Aix (E. N.).....	5	8	3	6	.	1	.	.	4	27		
Brignoles (M. Fabre)	2	11	24	1	.	.	3	.	5	0	5	0	52		
Marseille (Obs.)...	0	2	14	0	0	3	1	.	1	2	.	3	25		
Toulon (Obs.).....	9	15	5	.	.	.	7	.	0	36		
Draguignan (E. N.).	1	0	0	.	.	.	5	8	37	0	51		
Nice (Obs.).....	2	1	0	0	.	.	.	2	28	8	41		
CORSE.																																			
Bastia.....	10	5	25	35	43	4	68	.	25	13	5	12	245		
Corte.....	32	18	8	.	72	52	5	4	191		
Ajaccio (C. M.)....	3	.	.	.	0	3	4	9	11	26	3	1	60		

OBSERVATIONS DU MOIS DE NOVEMBRE 1908.

STATIONS. 1 2 3 4 5 6 7 8 9 10 11 12 13 14 15 16 17 18 19 20 21 22 23 24 25 26 27 28 29 30 TOTAL.

BASSINS DU RHIN, DE LA MEURTHE ET DE LA MOSELLE.

Cornimont.....	2	1	2	3	.	0	.	22	7	20	48	7	0	5	0	.	.	.	118
Brouvelieures.....	6	.	8	.	1	.	11	6	27	4	5	68
Épinal.....	.	.	0	1	3	5	.	3	.	10	.	4	22	10	.	.	7	.	.	.	67	
Provenchères.....	11	4	3	1	.	1	.	8	7	45	14	.	8	102	
Baccarat.....	0	1	.	0	.	.	1	6	.	6	14	6	4	39	
Lunéville.....	1	.	2	5	.	.	.	1	.	7	5	30	51	
Nancy (Faculté)..	.	.	0	3	4	3	0	.	1	.	6	3	4	28	2	.	5	.	.	.	59	
Foug.....	4	5	9	.	10	17	2	.	3	.	.	.	50	
Lachaussée.....	.	.	0	4	1	5	.	4	25	9	.	2	.	.	.	50	

BASSINS DE LA MEUSE, DE LA CHIERS ET DE LA SAMBRE.

Contrexéville.....	4	.	.	4	.	.	.	8	3	11	17	2	49
Neufchâteau.....	6	2	2	.	.	.	4	6	3	13	19	1	.	4	.	.	.	60
Commercy (P. C.)..	.	.	1	1	6	4	.	.	1	8	1	3	10	12	.	1	4	.	.	.	52
Les Kœurs (forêt).	1	8	1	4	.	.	1	2	7	3	10	24	1	0	5	.	.	67
Consenvoye.....	1	4	7	1	.	.	.	8	5	16	4	.	7	53
Hussigny.....	3	1	6	17	9	6	43
Mouzon.....	2	7	14	.	.	.	4	8	2	8	20	4	.	5	.	.	.	74
Poix.....	3	6	19	.	.	.	6	10	3	13	25	4	1	8	.	.	.	99
Fumay.....	2	3	2	.	.	.	26	4	.	14	18	7	.	7	.	.	.	83

BASSINS DE L'ESCAUT, DE LA LYS, DE L'YSER ET DE L'AA.

Cambrai (P. C.)...	.	.	0	0	2	3	4	9	.	3	.	5	7	4	3	.	2	5	4	0	0	0	52
Le Quesnoy (P. C.)	4	4	1	.	18	2	.	25	2	4	21	10	4	6	3	.	.	.	104
Valenciennes (M. Berges)	3	2	1	17	.	1	0	16	6	2	13	7	2	1	1	.	.	.	72
Douai (E. N.).....	9	7	15	5	0	0	.	16	1	1	12	0	.	4	71
Arras (St. agr.)..	.	.	0	0	0	3	4	3	14	.	0	.	20	5	2	9	6	.	0	2	0	0	0	68
Lille (P. C.).....	6	11	3	13	0	0	.	5	3	2	10	0	.	1	55
Oye.....	0	0	0	1	5	11	2	0	3	.	1	.	2	15	1	.	3	1	0	0	0	47

BASSINS DE LA CANCHE, DE LA SOMME, DE LA BÉTHUNE, ETC.

Nesle.....	.	.	0	3	9	0	11	.	.	.	12	.	8	9	.	6	.	.	0	.	.	59
Amiens (St. agr.)..	2	4	.	10	.	1	0	7	8	2	12	2	.	3	0	.	.	.	51

STATIONS. 1 2 3 4 5 6 7 8 9 10 11 12 13 14 15 16 17 18 19 20 21 22 23 24 25 26 27 28 29 30 TOTAL.

BASSIN DE LA SEINE (suite).

Beauvais (C. M.)...	2	5	9	0	.	0	.	12	0	4	13	5	.	3	.	.	0	0	.	53
Senlis	2	2	11	10	.	2	16	3	.	2	48
Pontoise.....	.	.	0	2	1	8	.	.	.	0	12	.	1	12	1	.	1	.	0	0	0	0	41
Fontaines	0	0	0	0	.	.	1	0	.	.	0	2	0	6	1	0	0	.	10	2	13	9	2	0	2	0	0	.	0	48
Charny	4	.	8	11	2	.	14	.	.	1	2	42
Grignon	1	2	.	6	.	.	.	10	3	0	15	0	38
Beaune-la-Rolande.	8	6	9	4	2	29
La Loupe.....	2	4	2	5	2	.	2	1	.	.	10	2	.	.	2	32
Dreux	3	4	11	.	.	10	4	32
Saint-André.....	9	4	9	22
Évreux (P. C.)...	0	0	13	7	.	0	11	3	.	1	0	0	.	.	36	
Trappes.....	.	.	0	2	1	5	0	.	0	.	2	0	0	10	2	.	1	1	.	.	.	25	
Chaumont-en-V....	2	5	5	6	.	.	.	13	.	1	13	7	1	.	2	.	.	.	55	
Gournay.....	4	7	8	.	.	0	.	14	.	.	9	5	.	1	48	
Rouen (Ile Lacroix)	3	14	6	.	.	.	9	.	0	13	4	.	2	1	52	
Bolbec.....	0	4	11	2	4	.	3	.	11	.	2	22	3	.	5	0	.	.	.	68	
Le Havre (r. des Ormeaux).	0	7	8	3	16	.	3	4	4	1	1	14	.	.	3	64	
Brionne.....	5	0	2	.	.	.	3	5	1	10	8	.	.	4	.	.	.	38	
Laigle.....	4	10	3	.	1	2	1	.	.	7	28	

BASSINS ENTRE LA SEINE ET LA POINTE DE BRETAGNE.

Falaise.....	0	0	1	2	0	1	.	0	1	3	4	1	9	2	.	0	3	.	.	.	29
Lisieux (C. M.)...	2	6	1	1	.	.	.	1	1	3	17	11	3	0	5	.	.	.	51
Trouville.....	0	0	11	0	12	.	.	1	3	1	1	12	6	.	.	5	.	.	.	52
Caen (C. M.).....	1	0	11	0	8	.	0	0	3	3	1	8	3	0	.	4	.	.	.	43
Sainte-Honorine-du-Fay..	0	2	10	0	3	0	.	0	2	2	1	8	6	0	0	4	0	.	.	39
Saint-Sever	4	7	2	5	.	.	.	12	0	1	9	9	2	1	6	.	.	.	59
S ^{te} -Marie-du-Mont.	1	3	7	3	9	0	0	0	6	0	2	17	4	.	4	4	.	.	.	61
Cherbourg (Obs.).	4	11	2	4	1	.	13	0	.	6	2	.	.	.	43
Coutances.....	3	14	4	5	0	.	1	.	16	9	23	7	.	4	86
Louvigné-du-Désert.	1	1	1	3	1	.	.	5	1	1	6	4	.	5	1	.	.	.	32
Trans	4	8	1	3	3	.	.	1	2	1	9	1	.	2	1	.	.	.	36
Saint-Malo	0	6	0	10	4	1	0	0	.	1	.	10	1	.	2	36
Guingamp (M. Lemonnier).	2	4	6	.	1	4	4	.	.	2	4	.	.	26
St Pol de Léon (M. Blandin)	9	1	.	2	.	.	.	8	6	3	29

PETITS BASSINS DU SUD DE LA BRETAGNE; BASSIN DE LA VILAINE.

Brest (Obs.).....	1	.	.	0	3	3	.	.	.	1	0	1	1	1	4	1	.	2	1	20
Glomel	4	5	8	4	.	.	1	.	4	.	.	4	1	.	4	35
Châteaulin	5	4	4	.	.	4	4	.	2	4	27
Pontivy	2	4	4	12	3	.	3	2	1	.	1	29
Lorient (Obs.)....	3	.	1	5	5	4	4	0	0	.	3	.	.	2	28
Belle-Ile (ph.).....	8	.	.	2	1	5	9	1	3	.	1	0	.	.	0	31
Rennes (P. C.)....	3	.	.	6	1	8	6	17	1	.	2	0	45
Montauban	2	.	.	6	4	10	2	.	.	.	0	0	10	.	1	.	1	37

STATIONS. 1 2 3 4 5 6 7 8 9 10 11 12 13 14 15 16 17 18 19 20 21 22 23 24 25 26 27 28 29 30 31 TOTAL.

BASSIN DE LA SEINE (suite).

Maignelay.....	5	.	.	2	17	5	4	2	2	1	4	1	2	1	.	13	.	57
Beauvais (C. M.)..	.	0	0	0	1	.	.	0	1	6	20	2	7	3	.	1	5	0	2	49
Senlis.....	1	1	.	.	2	8	10	2	6	.	1	2	.	2	2	1	.	9	.	48
Pontoise.....	0	.	.	0	0	.	2	.	0	9	4	.	2	0	.	1	3	1	1	2	9	.	37	
Fontaines.....	.	0	.	1	2	1	0	.	1	14	2	0	4	0	7	.	6	1	6	0	.	.	.	0	.	1	.	7	.	53	
Charny.....	2	.	.	.	11	1	.	6	5	.	3	.	5	33	
Grignon.....	3	.	2	.	3	13	1	1	1	2	4	.	5	.	8	1	.	12	.	55		
Beaune-la-Rolande	3	.	1	.	3	9	1	.	0	0	4	.	5	0	7	0	.	1	.	34		
La Loupe.....	2	21	2	2	2	1	1	1	6	1	4	1	1	0	10	.	53	
Dreux.....	8	.	2	3	2	.	2	.	.	0	.	2	15	3	.	37		
Saint-André.....	8	.	.	7	24	.	13	8	.	9	.	13	5	.	8	95	
Évreux (P. C.)....	.	.	1	0	1	.	0	.	4	10	5	1	3	6	.	5	1	3	2	3	.	2	47	
Trappes.....	0	0	1	0	1	1	.	.	1	5	2	.	2	.	0	2	1	0	.	1	5	2	.	25	
Chaumont-en-Vexin..	3	.	.	.	10	9	6	4	2	1	.	.	5	0	2	4	.	47		
Gournay.....	2	.	1	16	12	4	9	3	.	3	.	2	0	12	.	.	65		
Rouen (île Lacroix)	5	.	.	6	19	.	3	4	1	.	2	0	1	3	8	.	52		
Bolbec.....	1	.	.	.	2	1	16	.	6	8	27	.	6	7	2	0	6	3	7	2	12	3	2	110		
Le Havre (r. des Ormeaux..)	1	6	16	.	3	9	4	.	0	9	.	2	0	4	3	0	0	14	.	5	77	
Brionne.....	2	.	4	.	.	9	8	3	3	.	.	4	1	5	0	0	.	8	2	50	
Laigle.....	2	1	2	3	.	7	15	3	.	.	1	2	3	7	2	1	49

BASSINS ENTRE LA SEINE ET LA POINTE DE BRETAGNE.

Falaise.....	.	.	0	1	0	7	0	1	3	11	6	0	3	2	.	2	2	1	7	3	0	0	.	6	.	56	
Lisieux (C.M.)....	11	1	.	4	12	8	5	3	1	3	3	2	11	2	1	9	.	76	
Trouville.....	.	.	.	1	.	13	.	0	0	12	4	1	4	1	.	1	4	2	10	1	9	.	63	
Caen (C. M.)	0	.	16	.	2	2	8	3	.	1	3	3	6	2	8	.	54	
S ^{te} -Honorine-du-Fay..	.	.	.	0	.	13	0	1	7	10	4	1	3	4	.	2	5	0	7	2	.	0	.	.	0	0	.	5	1	64	
Saint-Sever.....	.	.	.	0	.	5	.	9	14	20	7	7	7	13	.	3	5	1	5	1	4	.	100	
S ^{te} -Marie-du-Mont..	.	.	.	0	.	5	.	5	4	12	3	4	3	3	1	0	2	2	4	3	2	1	.	.	5	.	.	8	.	67	
Cherbourg (Obs.)..	.	.	.	1	.	4	.	16	8	12	2	4	6	5	.	3	23	2	4	2	.	3	0	94
Coutances.....	.	.	1	0	8	.	.	6	23	4	.	10	7	.	21	2	7	0	0	.	10	.	4	104	
Louvigné-du-Désert..	1	3	.	5	11	7	2	3	9	1	.	1	2	7	4	4	2	1	.	3	68	
Trans.....	.	.	.	1	1	1	.	5	15	10	3	1	5	0	.	8	2	3	2	1	1	1	.	1	61	
Saint-Malo.....	2	1	.	2	9	8	3	1	6	.	.	4	3	5	1	0	.	8	.	2	55	
Guingamp (M. Lemonnier).	2	.	.	2	7	8	10	1	5	1	.	1	6	2	1	1	3	8	.	57	
St-Pol-de-Léon (M. Blandin)	3	.	8	8	4	3	5	.	2	.	.	4	2	3	2	8	7	6	5	77

PETITS BASSINS DU SUD DE LA BRETAGNE; BASSIN DE LA VILAINE.

Brest (Obs.).....	.	1	1	4	5	0	6	5	6	3	5	6	1	2	2	3	2	3	2	1	.	.	3	1	6	8	3	9	0	2	92
Glomel.....	2	.	.	12	19	6	3	1	10	2	7	3	6	.	.	1	.	.	1	.	5	8	6	1	.	93	
Châteaulin.....	.	.	.	1	1	.	9	5	8	6	5	8	8	9	3	5	5	.	2	3	.	2	.	8	13	4	11	4	1	121	
Pontivy.....	.	.	.	1	.	3	.	.	7	19	4	.	3	5	1	4	5	1	1	.	6	3	6	2	1	72	
Lorient (Obs.)....	.	.	.	3	.	2	.	.	11	21	4	0	3	3	6	1	6	6	0	.	2	.	.	5	0	8	2	18	.	101	
Belle-Ile (Ph.)....	.	.	.	1	.	5	.	11	13	6	3	2	11	4	1	3	5	.	2	11	7	6	5	1	97	
Rennes (P. C.)....	1	6	.	3	11	2	.	0	17	.	.	5	1	2	0	.	.	.	10	.	1	59	
Montauban.....	.	0	0	1	.	4	.	.	15	7	5	2	0	6	0	.	6	2	1	0	1	.	.	.	1	0	1	8	3	1	65

STATIONS. 1 2 3 4 5 6 7 8 9 10 11 12 13 14 15 16 17 18 19 20 21 22 23 24 25 26 27 28 29 30 31 TOTAL.

PETITS BASSINS DU SUD DE LA BRETAGNE; BASSIN DE LA VILAINE (suite).

Plélan	2	0	5	5	12	17	5	1	3	9	1	9	1	2	0	0	0	0	1	10	2	2	87
La Guerche	5	5	1	10	7	1	0	3	7	3	2	1	3	4	1	0	0	6	2	1	2	65	
Plessé	13	9	9	4	2	10	5	2	2	2	2	2	2	2	2	5	2	12	75				

BASSIN DE LA LOIRE.

Estivareilles	7	24	7	5	2	1	4	2	3	0	7	2	7	71								
S ^t -Étienne	1	4	13	4	1	1	3	1	1	2	6	2	39									
Feurs	3	4	3	1	4	5	2	5	5	4	36											
Roanne	1	3	2	13	1	10	5	2	5	42												
Digoin	0	2	2	5	2	5	3	5	2	2	1	1	5	36								
Saint-Eusèbe	4	12	7	1	10	5	5	3	3	3	3	47										
Huilly	4	9	1	3	1	5	3	3	1	3	1	5	39									
Luzy	6	5	14	7	1	12	7	3	0	5	9	70										
Châtillon-en-B....	0	0	0	0	7	10	7	2	1	3	3	4	38									
Prémery (C. M.)...	1	0	1	6	5	17	3	0	1	4	10	4	2	5	1	7	67					
Mercoire	1	6	8	2	4	17	33	2	3	5	6	6	12	19	1	7	4	136				
Ambert	1	4	16	10	9	5	5	6	0	4	2	12	1	6	1	83						
Puy-de-Dôme (Obs.)	0	4	0	4	26	14	6	6	1	1	18	13	19	2	1	1	3	9	7	16	0	152
Clermont (Obs.)...	1	11	4	0	6	2	1	1	12	0	0	0	13	1	8	60						
Vichy	1	3	2	5	2	7	4	4	3	8	8	7	54									
Veit (C ^e de Franchesse)	1	2	4	2	1	3	7	2	6	4	4	36										
Chénérailles	3	4	1	3	3	10	2	3	1	1	15	3	4	53								
Richebourg	4	3	4	4	4	7	8	5	6	7	13	66										
Bourges (C. M.) ..	3	1	1	7	5	6	5	2	5	3	3	6	47									
Vierzon (Le Briou)..	7	3	7	2	18	11	2	8	58													
Salbris	2	3	1	14	0	2	1	0	3	8	2	0	1	38								
Chambray	1	2	2	0	4	8	1	2	1	2	1	1	5	8	3	53						
La Châtre (M. Rouet)	1	1	2	2	1	1	0	1	3	1	6	4	11	14	4	4	57					
Châteauroux (P. C.)	3	4	3	12	2	2	1	2	2	9	1	7	3	9	60							
Saint-Benoît	4	1	2	13	2	2	3	1	7	3	10	9	57									
Felletin	0	2	22	4	1	4	1	6	2	0	5	8	11	4	70							
Boussac	2	2	6	4	5	4	13	11	47													
Magnac-Laval	11	20	2	2	7	13	4	11	8	77												
Saint-Savin	1	1	6	1	16	1	2	4	4	6	1	9	9	61								
Barrou	1	4	2	2	24	1	2	3	4	8	0	2	14	68								
Eymoutiers	4	4	27	7	1	3	2	5	3	10	3	9	17	14	1	110						
Limoges (C. M.)...	4	1	2	29	3	2	1	2	2	13	0	11	5	3	1	18	5	102				
Chabanais	1	2	5	0	28	7	1	1	2	1	7	1	5	7	0	9	8	85				
Montamisé (M. Farcy)	2	2	5	2	13	2	2	2	1	4	2	3	4	0	6	5	55					
Rilly	6	0	4	10	3	0	3	1	4	3	2	4	9	50								
Givry	8	5	5	4	0	2	7	4	5	41												
Saint-Satur	4	2	21	1	2	9	6	5	50													
Gien	3	1	1	2	5	1	1	0	6	3	1	5	1	6	36							
Orléans (E. N.)...	2	1	0	4	9	3	7	2	2	6	7	2	?	?	10	?	?	56?				
Blois (E. N.).....	1	1	2	1	0	4	12	2	3	0	1	1	7	0	5	2	?	?	?	43?		

STATIONS. 1 2 3 4 5 6 7 8 9 10 11 12 13 14 15 16 17 18 19 20 21 22 23 24 25 26 27 28 29 30 31 TOTAL.

BASSIN DE LA LOIRE (suite).

Tours (Portillon)	1	1	1	1	0	3	9	1	1	1	2	2	0	8	7	1	1	2	0	1	2	0	2	2	2	44
La Baumette (M. Cheux)	1	0	1	3	4	3	1	1	4	1	2	0	1	2	0	1	6	8	38							
Châteaudun (M. Roger)	0	0	1	1	0	1	0	0	13	0	1	0	1	0	6	7	0	1	10	2	45					
Authon-du-Perche	1	2	2	4	3	3	7	10	2	5	3	2	3	1	3	54										
Vendôme	2	5	6	3	1	4	3	6	2	2	36															
Louestault	2	1	2	2	13	2	1	1	1	9	0	7	2	1	44											
Mortagne	0	2	1	5	0	1	7	11	4	3	6	3	0	4	7	1	10	1	0	5	72					
Nogent-le-Rotrou	4	4	14	6	4	4	1	6	1	6	46															
Monhoudou	1	8	1	2	7	2	1	2	2	18	6	5	1	1	1	1	6	66								
Grez-en-Bouère	0	0	1	2	6	0	6	2	12	5	1	4	1	1	0	2	2	1	5	6	3	63				
Le Mans (Gaz)	1	1	3	11	2	1	1	1	3	5	4	1	35													
Ambrières	0	1	1	7	0	3	10	16	4	2	5	3	1	1	6	2	3	3	0	0	0	1	0	6	0	76
Montsûrs	2	8	1	10	8	0	1	10	5	1	2	1	1	1	0	4	2	56								
Château-Gontier	1	2	10	0	3	8	4	2	2	5	0	4	0	3	3	1	1	0	12	5	2	68				
La Meignanne	2	1	2	0	3	3	9	1	1	1	1	3	1	3	3	1	0	1	14	51						
Nantes (Obs.)	4	4	0	16	13	0	7	3	1	6	0	0	2	5	9	0	70									
Cordemais	3	6	12	5	10	1	1	9	5	3	4	2	1	3	6	71										
Parthenay (E. N.)	0	6	5	1	2	29	4	0	2	3	1	4	3	0	10	70										
Tourtenay	9	6	8	2	1	2	1	8	13	49																
Argenton-Château	4	0	3	5	9	1	1	1	2	2	1	4	0	7	4	43										
La Chapelle-S-Florent	4	3	9	8	3	6	3	2	4	1	10	2	55													
Les Herbiers	2	1	2	3	3	4	2	2	1	3	1	0	2	3	1	2	2	37								
Montaigu	1	2	1	3	12	13	13	1	1	2	3	3	1	1	2	6	6	71								

BASSINS ENTRE LA LOIRE ET LA GIRONDE.

Les Sables-d'Olonne	0	0	1	2	2	1	12	14	20	7	2	0	1	0	4	6	1	6	6	11	0	16	112
La Roche-s.-Y. (E. N.)	0	0	1	2	7	17	20	5	2	3	3	7	3	1	5	6	6	88					
Luçon	2	1	6	11	25	10	1	2	2	5	3	6	3	1	2	4	4	7	95				
Niort (Comporté)	5	8	43	2	1	1	3	2	9	3	3	12	9	102									
La Rochelle	2	4	9	10	6	3	2	5	7	3	4	2	10	6	73								
Angoulême (P. C.)	1	6	0	22	4	2	0	5	1	1	7	1	3	1	0	2	11	8	75				
Barbézieux	1	5	5	34	5	2	3	4	1	11	4	0	2	3	11	1	6	98					
Cognac	0	12	5	28	5	3	4	1	12	3	1	5	10	11	100								
Civray	8	2	2	23	1	5	10	4	3	3	8	5	74										
S'-Jean-d'Angély	2	1	10	2	1	1	2	1	1	1	1	7	29										
Saintes	1	12	1	11	23	3	4	4	3	8	4	5	3	7	9	98							
Rochefort-s.-M. (Obs.)	2	10	10	29	5	0	3	2	5	7	1	1	0	6	4	8	8	0	0	101			

BASSIN DE LA GIRONDE.

Ussel	0	2	4	2	2	2	3	8	2	2	0	5	5	3	40					
Aurillac (C. M.)	1	1	0	8	24	10	7	2	32	7	10	1	9	10	13	4	6	11	14	170
Frayssinet	10	21	9	19	4	5	10	3	81											
Chartriers-Ferrière	26	6	3	3	6	7	4	8	10	7	80									

STATIONS.	1	2	3	4	5	6	7	8	9	10	11	12	13	14	15	16	17	18	19	20	21	22	23	24	25	26	27	28	29	30	31	TOTAL.
BASSIN DE LA GIRONDE (suite).																																
Tulle (P. C.).....						7			3	40	0	5	1	3	2	8	2										45		11		128	
Biras (M. Dethan).						3				34		8	8		2		6		3					4		7		4	12		91	
S'-Avit-du-Moiron.	0	0	2			5	6			5	25	8	3	0	0	3	1	20	2	1					2		4	13		12	112	
Chalais.....						1	4			7	26	7	2	3	5	0		17	0						1	3	3	12	2	6	99	
Cavignac.....						1	2			2	39	18	6		5		3	12	7	6						3		6		1	21	131
Mende (P. C.)....										14	21	10			1	7	2	5								0	0	0	7		3	71
S'-Chély-d'Apcher.			1							13	13	8		52	1	2	3	1	6						1	15	2	4		6	128	
Entraygues.....										10	44	12		30	16		12								18	8	4	12		8	174	
Figeac.....										10	30			15	6	4	12								15	10	7	2	12		123	
Cahors (P. C.)....										40	3	3				1		13		4					13	6	2	14		13	113	
Villeeneuve-s.-Lot (C. M.).	0	2	1	0		1	2			1	35	5	1		1	11	12	0	3				0		1	1	4	13	1	11	107	
Pont-de-Montvert.	0									16	28	7		21	86	113	13								7	25	20		7		343	
Sévérac-le-Ch.....									10	30	26			18	35		12		1						4	11	17	?			164?	
Lacaune.....									2	6	60	12	2	1	55	60	10	30	8	6				16	14	30	2		50		364	
Pradelles-Cabardès									2	4	52	32			2	3	3	44	25	45				28	12	23	9	10			295	
Naucelle.....									1	6	31	3		1	26	1		15	9	5				0	13	4	18				133	
Carmaux.....										3	45	11		1	7	2	2	8	2	6					6	15	2	14		11	135	
Lavaur.....										44	7						5		4					6	1	2	41				111	
Montauban (E. N.).		4	1							13	27	1	1		1		3	4	1	3				16	3	5	9	9	2		103	
Caylus.....									1	24	15		5	8	10	10	7	4	6	3				7	4	8		3			114	
Izaut de l'Hôtel....			8						2	28	42			5	10	3	18	10	20	28						8	4	9	6	24		225
Foix (C. M.).....			1							28	18			4			7	12	23	7					8	7		16	6	19		157
Toulouse (Obs.)...			4	1		0	1		6	51	3			2	1	2	7	1	8						5	9	2	13	3	1		122
Pibrac (Le Bèlard).			2							43	10	1		2		1	9	2	6	2					9	7	0	22		6		124
Masseube.....			1							30	14			3	5	2	22	13	5							2	2	25	2	16		142
Auch (P. C.).....			1	1						38	9	1		2	3	7	12	5	7	2						2	2	26	2	10		130
Vic-Fezensac.....			1						1	41	7			2	2	4	13	4	3	8					1		6	26	3	13		135
Agen.....			7						2	13	22	6	2		5	3	6	14	6	6				3	6	5	23	11	12	2		154
Budos.....		0	1	0	0	1	1		2	33	12	2	0	1		2	19	7	2	2					1		4	23		14		128
Bordeaux-Floirac (Obs.).			0			1	1	1		4	31	11	1	1	4	0	1	11	5	2	0			0	2		3	5	0	11		93
Château-Lafite....						10	0		3	39	12		7	7		3	9	4	6	1				5		4	5	1	3			119
La Coubro (Sém.).						10	4		5	22	12	5	4	2	4		2	18	3	0				5		8	4	7	3			116
BASSINS ENTRE LA GIRONDE ET LES PYRÉNÉES.																																
Hourtin.....			1			2	13		7	33	7	6		7		4	6	11	3						3		4	15		9		130
Arcachon (C. M.)..						3	4		9	33	11	6		6		3	14	8	5								13	28		17		158
Belin.....			1			2	1		8	47	17	3	1	5	0	2	12	11	4	0					0		8	28	1	18		168
Pic-du-Midi (Obs.).			3						4	27	61	22		1	3	6	24	77	35	85				1	15	3	41	100	92	62		661
Bagnères-de-B. (Obs)			2			0	1		5	48	60	13		5	3	4	23	32	13	40	0			0	13	2	39	34	29	1		368
Gélan.....			3						4	75	53	10		4	5	10	31	56	23	38						15	31	43	42	52	15	510
Pau (Hôpital)....			0	0			4	4	25	27	9			12	12	11	28	6	19	2				4	1	32	33	20	6		254	
S'-Jean-Pied-de-P.			4			6	1	3	9	46	38	3		14	2	11	28	22	19	12						5	19	29	34	28		333
Riscle.....						2				40	10			0		5	6	17	4	6	3				1	1	0	31	3	16		147

STATIONS. 1 2 3 4 5 6 7 8 9 10 11 12 13 14 15 16 17 18 19 20 21 22 23 24 25 26 27 28 29 30 31 TOTAL.

BASSINS ENTRE LA GIRONDE ET LES PYRÉNÉES (suite).

Tartas						4	1	0	8	43	29			2	3	43	22	2						1	0	12	29	24	27		249	
Bayonne.....			1			2	12		10	30	8			4	2	6	23		12	10						12	15	12	8	6		173

BASSINS ENTRE LES PYRÉNÉES ET LE RHÔNE.

Prats-de-Mollo...										3	3				4				6	17					9			4			46			
Thuès.....										2	16														33			26		19		96		
Vira-Gastépa.....										21	4								3	28					15			10		13		94		
Caudiès-de-S'-Paul.										7	15	9								20	17						13	5	5			91		
Perpignan (Obs.)...									0	4	3	0			10	4	0				2				0	48	19		6	2	1		99	
Palairac.....									1		14	28	1			9	4	1	0	4					4	50	8	9	3	8	1	146		
Paulilles.....										5	0	3			54	45	9						2		13		45			5			183	
Banyuls.....									2	0	4	0	3		43	24	8				2		1		12		46	2		7			154	
Col de Puymorens.	2									11	15	17	6		1		2	8	11	10					3	2	5	33	12	15		153		
Le Capelier.....											25	4					16	3	2	35						4	6	2	3	8	4		112	
Carcassonne (E.N.)										3	50					2		4		18					16	18	18	21					151	
Villepinte.....										4	29	22			5	2		4	3	27						25	7	15	9				153	
Bédarieux.....										3	41	19	8			25	63	51	40							54	45	30					379	
Le Vigan (S. hy.)										8	4	6	41	29	24		3	106	91	6						17	59	25		6			425	
Nîmes (Maison Centrale).	2									1	1	2	9			7	22								6	3	19						72	
Montpellier (E. d'Ag.)	3									8	6	11	25	9	2		36	52	6						13	30	19				1		242	
Gignac.....										18	63	16	9			40	86	10							9	39	23						313	
Béziers.....										132		23				48		50							151									466

BASSIN DU RHÔNE.

Miélin.....						2	1	1	3	42	9	10	3	4	9		5	3										3	10				105		
Cirey-les-B.....										14	7	6		2	8		2	3	2									1	14	2			67		
Vesoul (E. N.)....						4	2			0	7	8	2	1	1	4				1									2	0	5		37		
Vioménil.....						2					31	7	2	4	11		3	1		1										2		8		72	
Jussey.....										4	0			22	5	2	1	4	2			0						11	11	2				65	
Vaux-s.-Aubigny..										0				7			25	8		5	10											5		63	
Dijon.....										2			11	6	6	1	3	4	3	2								1		4	2			47	
Beaune.....	0	0	0	0	1	1	1	0	1	13	2	1	0	5	6	2	2	1	0									1		5	3			45	
Lons-le-Saunier (E. N.)											9		3	6	7	14		2		1										4	3	6		55	
Bourg (E. N.).....										1	0			12	10	1		14			11	0	2						2	2	8			62?	
Les Écharmeaux...											7		13	7	9		7	11		7	3	7							3		4	12		94	
L'Arbresle.....											3	8	3	0		7	1		6	0	4					1	0		4		4			41	
Belfort (Château)..											1	10	5	1		16	1		2	1									1	1	4			44	
Besançon (Obs.)...											0	5	0	0		8	15	6	0	0	16								2	0	8	9		75	
Grand-Contour...											4				0	19	7	3		6	8								2		7	0		61	
Bonneville (C. M.)											0						8	9	3												0	1	7	0	40
Champagnole.....												5	19	6	3	12	20				21	5							4		13	9		117	
Arinthod.....											2				0	21	13		10	11	3								2	0	9	0		87	
Frangy.....																18	15	6		7	8														61
Anney.....																	24	13	5		2	1							2	1	13			74	
Chambéry.....																	26	12	6										1	1	3	13			75

RÉSUMÉ DES OBSERVATIONS DE L'ANNÉE 1908.

TOTAL DE LA PLUIE TOMBÉE PENDANT CHAQUE MOIS DE L'ANNÉE.

TOTAL ANNUEL DU NOMBRE DES JOURS DE PLUIE.

(Les nombres suivis d'un astérisque * dans la première colonne indiquent l'altitude du lieu, d'après la carte de l'État-Major.)

Stations	Altitude.	Janv.	Fév.	Mars.	Avril.	Mai.	Juin.	Juill.	Août.	Sept.	Oct.	Nov.	Déc.	Total de l'année.	Nombre de jours pluvieux.
VERSANT DE LA MER DU NORD.															
BASSINS DU RHIN, DE LA MEURTHE ET DE LA MOSELLE.															
Château-Lambert.....	760	115	260	181	176	188	89	122	121	248	18	70	86	1674	111
Le Thillot.....	494	106	343	»	»	201	»	»	»	»	»	»	128	»	»
Ramonchamp.....	468	100	280	154	199	176	110	141	101	215	10	109	144	1739	191
Remauvillers.....	480	120	306	175	200	166	112	131	104	216	8	110	142	1790	162
Cornimont (Travexin).....	600	139	334	223	216	187	40	188	109	227	8	118	114	1903	177
La Bresse.....	600	»	276	186	195	239	69	156	139	161	14	128	101	»	»
Dommartin-les-R.....	400	39	176	124	139	214	95	125	87	78	2	79	67	1225	129
Remiremont.....	396	55	171	118	126	156	75	127	90	117	6	63	78	1182	123
Brouvelieures.....	392	69	148	99	100	180	101	139	84	109	1	68	49	1147	113
Épinal.....	330	66	126	82	91	124	78	84	82	107	1	67	65	973	148
Lerrain.....	318	56	107	69	80	109	89	74	90	78	10	63	65	890	157
Mirecourt (E. N.).....	294	11	36	31	41	70	61	65	151	156	7	24	20	673	134
Thaon.....	320	39	103	95	82	»	42	53	72	78	0	55	37	»	»
Châtel-s.-M.....	287	45	82	61	72	122	43	62	71	81	9	58	47	753	113
Rambervillers.....	286	49	94	57	91	123	76	98	53	80	4	62	49	836	137
Saint-Dié.....	340	37	115	65	87	141	29	63	109	112	7	75	50	890	129
Saint-Dié (S ^c -Marguerite).....	360	»	»	»	»	»	»	»	»	122	2	74	42	»	»
Gemaingoutte.....	450	51	129	75	120	149	66	130	104	139	7	70	38	1078	133
Provenchères.....	407	78	171	99	159	156	65	116	111	133	1	102	65	1256	153
Col du Prayé.....	835	127	246	154	212	199	66	92	184	139	5	125	35	1584	158
Vexaincourt.....	376	80	194	100	196	179	87	173	148	110	4	130	79	1480	139
Pexonne.....	310	44	86	62	82	118	32	96	62	63	3	50	29	727	142
Baccarat.....	267	40	81	62	81	118	14	82	65	79	5	39	23	689	135
Raon-l'Étape.....	280	34	150	66	»	132	45	168	»	»	»	77	54	»	»
Moriviller.....	322	61	62	56	81	118	46	57	73	74	18	43	19	708	92
Moyen.....	295	6?	67?	58	72	115	45	83	69	49	21	78	21	684?	88?
Bayon.....	250	45	69	47	81	96	69	52	100	98	23	45	30	755	102

Stations.	Altitude.	Janv.	Fév.	Mars.	Avril.	Mai.	Jun.	Juill.	Août.	Sept.	Oct.	Nov.	Déc.	Total de l'année.	Nombre de jours pluvieux.
BASSINS DU RHIN, DE LA MEURTHE ET DE LA MOSELLE (suite).															
Haroué	245	33	65	46	66	77	65	43	58	67	5	35	29	589	124
Vézelize	293	38	77	61	50	81	78	61	86	71	6	39	45	693	134
Vaudémont	495	10	38	33	36	94	78	79	73	69	5	46	47	608	122
Allain	307	31	70	58	77	119	55	64	95	56	10	43	27	705	142
Neuves-Maisons	218	43	60	62	45	105	61	33	82	»	8	46	27	»	»
Lunéville	225	60	94	58	90	119	93	79	107	64	3	51	48	866	112
Croismare	234	40	65	51	82	120	70	53	93	67	10	54	31	736	155
Blamont	263	45	79	54	87	116	48	78	69	58	12	63	35	744	173
Einville	225	19	46	36	48	101	72	36	90	68	4	45	22	587	92
Serres	295	33	47	47	68	122	62	50	105	80	5	50	34	703	146
Parroy	233	30	64	42	71	119	80	61	104	78	6	62	39	756	129
Moncel-s.-Seille	205	36	63	46	59	100	40	51	101	83	7	47	32	665	138
Bellefontaine	240	55	73	57	80	123	50	40	99	71	3	58	39	748	139
Tomblaine (E. Ag.)	200	22	43	42	64	96	49	22	64	21	5	50	30	508	111
Saint-Nicolas-du-Port	210	32	51	52	69	106	60	41	75	63	7	41	37	634	160
Maxéville	225	40	59	48	76	101	50	57	51	88	4	50	37	661	157
Nancy (Faculté)	221	50	51	41	51	107	70	32	85	77	6	59	36	665	153
Nancy (E. N.)	219	44	68	52	83	129	55	34	72	72	18	55	55	737	166
Amance (Meurthe-et-Mos.) ..	400	23	57	34	78	114	43	22	93	90	0	93	58	705	109
Pompey	197	38	71	55	94	127	46	46	129	63	1	81	47	798	159
Frouard	191	41	67	53	81	116	35	33	83	58	1	54	34	656	122
Villey-St-Étienne	246	34	50	40	75	105	42	39	75	55	4	41	25	585	140
Toul	211	17	58	46	47	112	44	25	92	55	24	42	15	577	102
Foug	260	40	78	47	67	105	47	59	93	»	9	50	35	»	»
Nomény	186	20	21	40	48	95	18	18	86	62	0	21	16	445	72?
Euvezin	213	32	43	54	66	94	45	71	84	53	9	49	26	626	136
Lachaussée	218	35	54	48	27	82	65	40	74	30	1	50	39	545	135
Briey	260	24	46	24	47	119	106	»	91	71	4	39	40	»	»
Landres	305	48	85	93	79	122	103	83	139	58	4	72	56	942	115
BASSINS DE LA MEUSE, DE LA CHIERS ET DE LA SAMBRE.															
Pouilly (Haute-Marne)	409	49	66	53	60	86	75	103	117	80	6	59	52	806	123
Bassencourt	346	51	91	48	36	80	53	72	68	52	10	52	38	651	101
La Marche	360	27	71	23	64	69	39	62	62	77	7	61	33	595	93
Contrexéville	350	57	60	36	49	66	88	55	101	104	7	49	72	744	113
Vittel	338	73	91	66	62	100	86	56	99	64	6	59	64	826	145
Bulgnéville	345	53	77	44	55	86	53	49	71	40	11	50	»	»	»
Châtenois	332	35	101	58	69	108	47	46	74	67	1	50	53	709	127
Abonecourt	391	»	»	»	72	108	59	44	»	83	»	44	49	»	»
Neufchâteau	280	61	102	70	71	116	61	60	85	76	7	60	52	821	152
Vouthon-Bas	379	65	111	81	89	89	52	105	143	69	4	61	48	917	157
Maxey-sur-V	256	53	115	58	76	68	37	70	97	65	6	56	28	729	106
Vaucouleurs	250	75	101	73	91	93	30	29	90	77	27	61	45	792	106
Ménil-la-Horgne	325	15	61	70	92	122	55	57	»	»	»	»	49	»	»
Commercy (P. C.)	231	50	115	73	83	103	72	67	91	61	8	52	44	819?	158
Commercy (E. N.)	249	71	78	58	66	90	92	72	148	81	11	97	62	926?	159
Les Kœurs (Forêt)	354	82	115	76	80	98	42	52	122	72	10	67	47	863	140

Stations.	Altitude.	Janv.	Fév.	Mars.	Avril.	Mai.	Juin.	Juill.	Août.	Sept.	Oct.	Nov.	Déc.	Total de l'année.	Nombre de jours pluvieux.
BASSINS DE LA MEUSE, DE LA CHIERS ET DE LA SAMBRE (suite).															
Les Kœurs (la Petite).....	354	85	118	77	82	106	50	62	133	75	9	»	»	»	»
Maizey (barrage).....	219	36	67	53	65	83	48	34	95	63	10	63	28	645	119
Fleury-dev.-Douaumont....	340	56	76	58	65	121	83	59	131	94	5	54	57	859	147
Charny (Bras).....	192	44	78	47	49	116	82	52	132	78	2	46	35	761	122
Montfaucon.....	342	43	96	98	70	118	31	32	64	45	0	56	65	718	110
Consenvoye.....	183	55	70	47	62	80	73	64	72	60	1	53	24	661	124
Damvillers.....	218	14	53	38	37	42	29	33	36	37	1	36	19	375	124
Hussigny.....	423	29	67	85	66	93	39	47	142	55	0	43	50	716	127
Montmédy.....	193	20	115	82	74	97	64	89	71	45	5	86	40	788	79?
Dun.....	174	34	67	59	64	83	59	44	66	55	0	56	41	628	94
Stenay.....	167	13	78	70	62	73	110	62	59	43	0	60	41	671	106
Pouilly (Meuse).....	162	40	84	70	55	88	94	42	64	49	0	72	44	702	103
Bairon.....	181	57	80	67	67	98	55	132	87	44	3	90	63	843	157
Stonne.....	340	67	96	84	64	114	64	67	114	76	2	103	51	902	131
Mouzon.....	160	33	82	64	63	82	66	67	58	69	4	74	52	714	133
Carignan.....	165	32	68	58	53	96	95	66	66	42	1	72	43	692	124
Saint-Aignan.....	160	53	95	80	51	»	»	»	112	69	2	82	68	»	»
Sedan.....	191	50	86	77	39	102	78	151	84	58	2	75	58	860	139
Fort des Ayvelles.....	212	32	52	39	46	82	63	65	81	31	3	286?	44	824?	144
Poix.....	187	69	110	102	56	96	68	143	117	72	1	99	80	1015	148
Saint-Marcel.....	181	102	149	109	79	104	53	94	101	67	5	105	96	1064	135
Charleville (E. N.).....	145	51	92	67	46	97	58	105	84	68	0	72	51	791	170
Gespunsart.....	200	32	95	54	52	118	37	104	100	82	4	70	53	801	125
Monthermé.....	138	79	130	100	40	60	45	130	122	59	1	109	78	953	125
Renvez.....	267	72	109	73	61	90	57	116	117	59	6	107	57	924	154
Maubert-Fontaine.....	294	98	135	89	65	94	62	86	117	51	0	117	60	974	122
Fumay.....	120	68	98	90	51	86	37	138	118	39	7	83	76	891	110
Vireux.....	114	31	48	46	37	64	61	91	72	44	0	63	25	582	117

BASSINS DE L'ESCAUT, DE LA LYS, DE L'YSER ET DE L'AA.

Honnecourt.....	80	39	75	49	40	64	50	47	129	51	29	71	64	708	148
Le Cateau.....	102	38	69	51	42	76	27	35	105	66	17	81	66	673	131
Cambrai (P. C.).....	52	15	70	56	48	45	25	40	111	75	28	52	69	634	181
Le Quesnoy (P. C.).....	128	52	85	62	71	105	35	70	105	81	18	104	78	866	136
Bavai.....	152	62	86	43	61	113	48	76	122	76	12	121	81	901	140
Valenciennes (M. Bergez)...	30	39	70	44	61	75	58	44	82	71	22	72	56	694	166
Condé.....	20	31	62	33	67	80	32	58	113	67	20	79	54	696	128
Douai (E. N.).....	33	19	38	43	52	57	45	38	41	39	28	71	48	519	163
Vaux-Vrancourt.....	»	27	58	»	»	»	»	»	»	»	»	»	»	»	»
Saint-Léger.....	»	35	47	38	51	34	51	34	92	46	»	»	50	»	»
Boiry-Sainte-Rictrude.....	»	49	51	66	48	50	55	39	89	36	20	59	51	613	130
Berthonval.....	»	43	67	47	71	43	44	80	98	48	»	45	45	»	»
Arras (St. agr.).....	66	37	62	38	45	78	54	34	86	49	21	68	76	648	203
Péronne (Nord).....	36	10	67	17	18	11	35	30	33	54	6	27	»	»	»
Lille (P. C.).....	25	41	67	59	47	26	46	54	80	81	23	55	67	646	173
Béthune.....	»	31	49	42	65	25	43	58	91	47	26	48	68	593	157
Merville.....	47	25	46	43	56	31	23	50	57	50	26	43	54	504	105
Fruques.....	98	88	73	71	98	51	41	83	90	54	15	33	74	771	116

Stations.	Altitude.	Janv.	Fév.	Mars.	Avril.	Mai.	Juin.	Juill.	Août.	Sept.	Oct.	Nov.	Dec.	Total de l'année.	Nombre de jours pluvieux.
BASSINS DE L'ESCAUT, DE LA LYS, DE LYSER ET DE L'AA (suite).															
Esquerdas.....	»	42	61	86	75	35	69	55	104	60	28	57	70	742	211
Dunkerque (ph.).....	7	30	50	44	37	29	40	64	108	92	20	48	49	611	137
Dunkerque (sém.).....	8	51	69	54	45	27	42	47	92	75	18	26	43	589	107
Oye.....	5	44	48	46	55	28	31	98	117	80	32	47	73	699	197
Calais.....	7	58	77	62	69	45	59	»	97	62	46	36	66	»	»

VERSANT DE LA MANCHE.

BASSINS DE LA CANCHE, DE LA SOMME, DE LA BÉTHUNE, ETC.															
Saint-Quentin.....	»	38	91	60	57	87	46	54	106	83	21	78	»	»	»
Ham (École).....	39	36	73	63	»	»	»	»	»	»	25	61	40	»	»
Ham (sucrerie).....	»	25	53	51	46	61	65	39	86	52	25	67	47	617	»
Nesle.....	77	28	51	47	42	34	71	30	72	45	24	59	38	541	147
Sainte-Émilie.....	142	46	72	57	42	54	57	60	112	58	25	76	71	730	156
Rosières.....	»	30	63	70	44	53	45	36	76	52	24	70	63	626	132
Péronne (Somme).....	52	31	66	48	46	51	87	47	99	43	28	51	66	663	149
Comblès.....	112	»	»	»	»	»	»	»	104	41	25	60	85	»	»
Montdidier.....	103	21	50	49	52	50	61	45	56	46	25	67	50	572	165
Moreuil.....	42	»	»	»	»	43	53	47	»	»	22	54	45	»	»
Le Paraclet.....	50	11	38	46	50	63	44	21	77	14	26	21	14?	425?	135
Cottenchy.....	50	»	»	»	»	»	58	93	34	20	54	50	»	»	»
Amiens (E. N.).....	53	»	»	49	36	28	32	56	61	21?	24	16?	»	»	»
Amiens (St. agr.).....	34	34	53	53	34	31	41	66	77	46	32	51	56	574	166
Corbie.....	»	»	»	»	»	»	»	»	»	»	»	49	53	»	»
Albert.....	58	46	72	40	50	35	53	42	111	40	23	48	63	623	146
Acheux.....	142	»	»	»	»	»	»	»	»	34	22	65	68	»	»
Villers-Bocage.....	133	65	66	50	35	34	51	59	116	54	34	61	62	687	158
Belloy-s.-Somme.....	»	42	45	47	43	47	33	70	71	42	43	50	49	582	194
Airaines.....	28	58	47	42	45	33	27	76	52	41	24	43	56	544	139
Long.....	»	46	50	40	48	34	26	94	111	46	25	48	53	621	161
Domart-en-Ponthieu.....	»	»	»	»	»	»	20	90	»	»	»	67	70	»	»
Doullens.....	59	53	73	46	54	54	68	77	114	43	45	58	81	766	194
Magnicourt-sur-C.....	132	62	65	»	55	34	42	67	82	39	36	87	68	»	»
Valhuon.....	150	60	77	67	65	36	38	95	121	61	35	60	69	784	162
Le Parcq.....	»	73	66	59	41	36	36	89	110	44	»	»	»	»	»
Marconnelle.....	»	64	52	60	52	63	52	94	98	67	19	95	92	808	»
Guigny.....	100	52	75	44	52	48	71	148	112	111	28	138	65	934	»
Hucqueliers.....	150	32	78	78	58	33	52	112	105	66	31	76	81	802	»
Cap Gris-Nez (sém.).....	44	57	61	52	35	13	34	108	101	60	40	42	70	673	142
Boulogne (C. M.).....	8	39	50	55	49	21	52	87	154	37	29	36	72	681	155
Boulogne (P. C.).....	7	22	27	37?	24	17	38	70	118	29	22	24	38?	466?	156
Alpreck.....	45	26	27	50	28	18	58	64	142	25	23	32	63	556	120
La Canche (Touquet).....	45	36	53	64	49	18	36	97	130	40	21	59	85	688	126
Sorrus.....	25	18	33	66	49	33	31	44	57	22	30	25	98	506	84?
Rang-du-Fliers.....	»	40	»	46	63	»	62	87	104	»	»	»	77	»	»
Ermitage (forêt de Crécy)..	65	»	»	»	»	»	»	154	83	62	24	78	75	»	»
Forest-Moutiers.....	15	»	»	»	»	»	»	78	63	76	20	67	60	»	»

Stations.	Altitude.	Janv.	Fév.	Mars.	Avril.	Mai.	Juin.	Juill.	Août.	Sept.	Oct.	Nov.	Déc.	Total de l'année.	Nombre de jours pluvieux.
BASSINS DE LA CANCHE, DE LA SOMME, DE LA BÉTHUNE, ETC. (suite).															
Poteau de Nouvion.....	25	»	»	»	»	»	»	98	80	61	22	73	63	»	»
Forest-l'Abbaye.....	60	36	52	36	57	27	50	82	71	78	22	54	50	615	107
Yvrench.....	»	69	72	58	56	33	33	109	97	66	28	71	83	775	150
Abbeville.....	7	53	59	41	41	45	29	133	79	48	24	57	58	667	212
Sur-Somme.....	»	35	56	44	41	41	28	111	79	53	24	54	52	618	167
Saint-Valéry-s.-Somme.....	8	52	60	39	55	29	27	72	80	89	26	63	55	647	102
Ault.....	33	48	65	38	67	19	50	85	100	56	36	43	51	658	122
Eu.....	25	42	47	36	62	25	34	50	59	41	23	24	41	484	117
Blangy-sur-B.....	56	83	72	71	66	58	32	90	75	51	26	74	85	783	170
Oisemont.....	122	»	»	»	»	»	»	»	71	34	25	47	69	»	»
Dromesnil.....	»	44	64	46	50	38	34	82	75	37	25	52	51	598	172
Beaucamps-le-Jeune.....	206	56	72	52	»	30	35	85	»	»	29	50	74	»	»
Poix.....	»	»	»	»	»	»	»	»	»	44	38	48	64	»	»
Conty.....	60	13	39	42	36	43	15	57	61	36	36	42	60	480	»
Breteil.....	83	27	48	51	43	45	65	48	39	55	30	57	50	558	127
Aumale.....	126	61	91	48	50	35	20	88	82	58	34	63	81	711	95
Neufchâtel-en-Bray.....	81	26	53	36	38	45	31	51	68	53	17	53	64	535	98
Londinières.....	83	31	71	82	56	27	27	46	72	58	14	21	89	594	128
Saint-Aubin.....	9	20	41	54	25	80	96	80	43	63	26	42	34	604	115
Dieppe.....	14	15	55	29	45	14	36	64	72	58	47	46	55	536	117
L'Ailly (ph.).....	88	25	35	42	45	27	42	91	57	81	31	48	71	595	108
Longueville.....	63	45	64	53	58	40	16	38	78	77	28	48	42	587	142
Bosc-le-Hard.....	161	63	49	36	48	41	42	68	67	69	44	72	52	651	135
Tôtes.....	166	56	73	50	46	49	39	58	78	78	29	65	85	706	150
Reuville (Saint-Laurent) ...	143	59	69	63	42	38	59	75	65	62	36	64	75	707	89?
Cany.....	27	42	73	65	75	45	17	53	113	104	39	79	89	794	114
Saint-Valéry-en-Caux.....	62	23	28	39	40	24	27	60	74	68	25	46	48	502	146
Fécamp (sém.).....	112	36	48	55	68	34	23	51	112	50	36	58	91	662	151
Goderville.....	135	40	53	42	53	36	21	72	107	56	36	51	93	660	115
Cap d'Antifer.....	104	30	46	40	47	30	14	46	58	73	25	52	72	533	147

BASSIN DE LA SEINE.

Bassin de l'Yonne.

Château-Chinon.....	540	74	180	73	81	79	124	136	77	80	14	106	83	1107	170
Pannetière.....	277	45	111	68	73	76	169	109	83	57	15	77	84	967	144
Lormes.....	424	34	97	48	56	96	112	98	90	45	9	77	64	826	112
Chaumot.....	204	27	75	54	56	45	278?	53	86	44	4	66	66	854?	73?
Montenoison.....	»	35	119	65	91	74	88	61	89	83	10	81	78	874	136
Varzy (E. N.).....	231	27	110	48	41	57	97	126	40	58	4	28	50	686	118
Menou.....	300	31	67	68	41	60	44	85	»	125	9	52	82	»	»
Nuars.....	225	27	67	6	63	67	96	134	93	71	3	56	50	789	137
Clamecy.....	149	25	69	61	54	60	106	135	88	53	4	41	53	749	122
Coulanges-s.-Y.....	155	32	92	67	39	73	103	113	109	65	2	52	71	818	139
Vézelay (C. M.).....	303	29	91	77	38	61	76	82	114	51	6	59	52	736?	136

Stations.	Altitude.	Janv.	Fév.	Mars.	Avril.	Mai.	Juin.	Juill.	Août.	Sept.	Oct.	Nov.	Déc.	Total de l'année.	Nombre de jours pluvieux.
<i>Bassin de l'Yonne (suite).</i>															
Vézelay (P. C.).....	266	35	105	89	72	71	79	93	115	73	9	70	56	867?	117?
Avallon.....	247	22	76	57	47	58	93	71	103	54	5	54	43	683	160
Saulieu.....	339	39	121	71	49	58	89	69	60	47	16	79	61	759	116
Pouilly-en-Auxois.....	395	12	104	42	52	57	73	90	58	38	9	65	53	653	114
Grosbois.....	411	29	105	51	55	70	57	144	61	41	8	70	51	742	114
Thorey-s.-Charny.....	382	28	96	59	59	75	81	115	59	45	28	64	37	746	94
Vitteaux.....	337	33	108	53	65	80	50	100	69	43	16	62	43	722	173
Époisses.....	270	34	93	49	61	59	86	62	75	56	8	53	47	683	153
Semur.....	295	32	96	51	60	66	97	57	80	53	15	70	47	724	158
Marigny-le-C.....	316	23	74	42	32	55	49	81	63	50	5	77	40	591	104
Thénissey.....	304	42	121	64	75	59	42	76	80	63	4	75	53	754	139
Grignon.....	327	38	77	77	47	56	70	64	102	77	4	67	60	739	90
Montbard.....	218	33	101	56	46	54	95	59	83	37	5	56	51	676	93
Ravières.....	190	"	97	51	"	91	"	64	89	58	4	31	53	"	"
Pimelles.....	"	29	91	49	38	68	75	52	"	"	"	"	"	"	"
Châtel-Gérard.....	318	38	102	77	44	60	70	75	80	61	3	44	34	688	"
Cravant.....	125	19	71	45	"	79	84	47	"	"	2	39	53	"	"
Sainte-Pallaye.....	202	21	41	38	19	42	83	69	66	57	5	37	54	532	146
Auxerre (P. C.).....	97	25	74	42	42	89	83	52	53	49	24?	41	31	605?	"
Auxerre (E. N.).....	150	18	69	27	28	72	57?	62	46	26?	7	54	26	492?	122?
Auxerre (C. M.).....	100	22	77	41	31	86	80	56	55	53	5	39	40	585	134
Chablis (P. C.).....	137	25	"	"	"	"	44	51	62	41	4	42	37	"	"
Chablis (C. M.).....	160	35	88	49	56	81	59	67	78	47	11	55	44	670	140
Tonnerre (P. C.).....	140	36	100	64	41	73	100	88	72	54	8	46	50	732	116
Tonnerre (C. M.).....	160	39	113	52	23	87	110	71	"	"	8	39	33	"	"
Flogny.....	140	37	87	37	49	85	68	70	77	54	8	43	46	661	132
Mont-Saint-Sulpice.....	190	27	62	53	26	82	67	90	65	33	28	55	43	651	142
Seignelay.....	125	21	68	26	24	71	64	56	63	40	51	40	59	583	105
Appoigny.....	100	19	71	43	28	101	54	48	65	51	28	43	39	590	123
Aillant.....	115	37	84	62	45	85	60	96	50	38	7	36	52	672	114
Joigny (P. C.).....	82	20	60	39	73	72	39	100	47	47	6	37	37	577	83?
Laroche.....	86	30	71	56	38	90	62	60	56	54	15	60	42	634	121
Chailley.....	185	40	92	92	51	83	75	57	67	56	22	62	54	751	117
Chessy.....	120	40	84	51	66	100	75	62	71	45	10	58	42	704	98
Ervy.....	161	38	87	54	68	118	83	83	65	48	13	50	43	750	127
Vanlay.....	143	41	68	50	53	64	79	81	29	16	9	49	42	581	105
Bernon.....	176	40	90	59	62	62	76	47	59	54	12	"	"	"	"
Vosnon.....	190	41	99	81	63	77	64	72	62	55	15	56	61	746	159
Cerisiers.....	130	21	82	64	57	39	49	36	59	49	18	66	18	558	112
Sens (Saint-Martin).....	"	16	60	55	50	75	52	56	41	42	4	36	53	540	85?
Rigny-le-Ferron.....	130	40	73	71	39	78	52	89	47	31	7	51	41	641	98
Villeneuve-l'Arch.....	110	44	96	76	52	112	100	51	71	40	16	68	37	763	140
Saint-Mards-en-Othe.....	176	29	77	84	61	85	55	120	67	44	24	50	49	745	159
Villemoiron.....	159	26	74	79	59	81	57	80	78	41	13	48	35	671	140
Messon.....	180	22	73	69	47	80	64	56	83	34	12	41	39	626	109
Saint-Maurice-aux-R.-H.....	105	9	44	35	22	66	102	16	46	28	0?	5	43	416?	67?
Villeneuve-la-Guyard.....	80	20	60	68	26	95	77	54	23	65	12	39	37	582	112

Stations.	Altitude.	Janv.	Fév.	Mars.	Avril.	Mai.	Juin.	Juill.	Août.	Sept.	Oct.	Nov.	Déc.	Total de l'année.	Nombre de jours pluvieux.
<i>Bassin de la Seine supérieure.</i>															
Chanceaux.....	471	47	74	46	56	86	45	66	49	37	7	73	67	653	83?
Baigneux-les-Juifs.....	398	47	124	88	62	65	53	102	110	64	7	88	60	870	128
Coulmier-le-Sec.....	334*	36	102	67	66	82	58	65	94	91	2	68	51	782	134
Recey-sur-Ource.....	290*	47	119	75	59	61	79	82	80	65	14	65	45	791	120
Châtillon-s.-Seine.....	247*	29	84	42	46	61	43	44	31	74	5	54	37	550	100
Laignes.....	233	39	74	52	34	73	114	51	77	67	2	43	42	668	118
Nicey.....	204	47	107	114	51	39	91	63	81	81	1	74	55	807	110
Vix.....	200	49	125	84	53	106	97	83	108	77	2	72	54	910	121
Brion-sur-Ource.....	218	40	110	64	71	85	63	79	90	65	0	62	36	765	100
Channes.....	304	22	115	52	50	86	99	56	87	49	8	45	39	708	106
Les Riccys.....	182	35	105	54	65	67	85	47	70	"	"	"	"	"	"
Buxeuil.....	163	31	94	69	43	77	108	73	67	51	2	62	46	723	114
Landreville.....	180	23	"	21	44	40	48	"	"	"	"	"	52	"	"
Fontette.....	305	55	130	68	60	98	100	71	126	77	2	79	39	905	132
Cunfin.....	"	42	105	84	48	93	71	51	111	59	4	72	53	793	158
La Ferté-sur-Aube.....	243	35	103	61	55	68	42	22	72	52	0	54	55	619	95
Longchamp.....	202	60	131	64	53	96	82	57	102	82	4	62	70	863	143
Clairvaux.....	192	51	113	62	50	73	66	45	98	70	0	70	42	740	110
Urville.....	223	"	"	48	52	70	53	82	94	48	2	61	40	"	137?
Bar-sur-Aube.....	173	53	101	62	49	73	47	64	72	57	6	56	54	694	122
Colombé-le-Sec.....	244	49	60	24	11	58	53	32	101	49	2	63	22	524	112
Spoys.....	190	54	96	53	49	81	43	104	69	61	7	66	49	732	152
Magny-Fouchard.....	219	40	103	113	51	90	81	78	63	41	6	65	53	784	125
Vendeuvre.....	170	52	84	48	51	84	59	87	61	45	8	55	44	678	125
Montmartin.....	250	55	89	84	37	99	105	75	64	60	25	65	30	788	112
Bar-s.-Seine (P. C.) h.....	157	57	109	57	64	93	90	97	82	52	4	73	59	837?	148
Bar-s.-Seine (P. C.) b.....	153	45	74	55	50	91	85	91	75	55	6	56	47	730?	148
Rumilly (Haut-Tuileau)....	182	33	58	43	48	57	100	58	68	56	11	51	42	725	89
Saint-Parre-les-Vaudes.....	132	27	69	54	22	57	76	70	64	41	13	38	44	575	160
Montreuil.....	130	40	72	49	49	78	54	83	67	45	16	50	40	643	107
Fresnoy.....	153	29	65	54	41	69	74	76	58	50	9	46	43	614	85?
Moussey.....	154	21	69	55	38	71	53	55	58	29	15	34	41	539	143
Thennelières.....	120	27	59	50	37	83	65	67	67	25	16	41	35	572	93
Souigny.....	175	28	87	73	43	75	53	68	58	32	0	55	40	612	115
Laines-aux-Bois.....	140	23	62	53	45	60	39	48	56	25	7	36	36	490	74?
Troyes (E. N.).....	108	21	51	49	36	92	49	47	76	39	13	40	46	559	154
Barberey.....	104	24	65	64	51	57	72	81	87	37	14	30	27	609	103
Le Pavillon.....	133	23	82	57	54	100	67	55	40	73	8	40	34	633	"
Villacerf.....	105	26	70	49	39	91	76	98	58	55	10	37	22	631	88?
Charmont.....	134	31	59	41	44	101	55	57	"	55	5	33	31	"	"
Bouy-Luxembourg.....	164	30	72	62	36	100	53	53	75	46	12	45	29	613	140
Piney.....	170	42	77	56	34	83	77	79	82	32	12	52	41	667	120
Amance (Aube).....	160	33	91	64	55	73	81	74	77	61	15	43	26	693	117
Chaumesnil.....	150	33	75	42	33	77	50	73	52	35	5	44	33	552	98
Soulaines.....	183	9	90	51	38	93	"	31	"	61	"	32	64	"	"
Valentigny.....	120	34	68	52	38	90	53	46	96	52	11	42	39	621	142
Ceffonds.....	128	33	72	61	48	87	52	40	87	54	11	44	41	630	135
Braux.....	135	38	71	45	"	84	38	40	97	38	8	50	39	"	"

Stations.	Altitude.	Janv.	Fév.	Mars.	Avril.	Mai.	Juin.	Juill.	Août.	Sept.	Oct.	Nov.	Déc.	Total de l'année.	Nombre de jours plusieux.
<i>Bassin de la Seine supérieure (suite).</i>															
Arembécourt.....	135	32	59	54	43	89	69	45	82	35	14	42	44	608	113
Isle-s.-Ramerupt.....	106	30	59	50	31	88	42	38	85	34	6	44	40	547	93
Arcis-sur-Aube.....	97	23	64	50	26	88	59	72	63	48	14	39	28	574	112
Grandes-Chapelles.....	115	21	59	49	36	90	65	56	59	48	5	36	28	552	101
Rhèges.....	87	18	52	»	»	»	54	82	51	68	2	34	40	»	»
Plancy.....	84	20	55	38	30	78	57	75	56	92	1	44	38	584	100
Anglure.....	77	27	67	45	32	94	58	77	46	90	8	45	50	639	136
Saint-Oulph.....	82	26	61	48	30	75	65	81	52	70	8	38	36	590	134
Méry-sur-Seine.....	82	23	62	38	40	76	67	76	84	67	4	40	48	625	146
Saint-Mesmin.....	95	13	53	45	27	71	73	61	54	42	7	35	32	513	137
Origny-le-Sec.....	103	25	68	42	38	75	41	63	41	56	7	38	33	527	126
Fay.....	171	15	55	40	37	73	70	37	32	»	11	54	33	»	»
Soligny-les-Étangs.....	92	22	67	49	50	95	56	61	42	36?	13	49	36	576?	»
Trafnel.....	75	15	68	41	37	76	63	42	39	45	9	44	28	507	106
Romilly-s.-Seine.....	80	25	68	35	28	80	59	57	44	58	9	42	36	541	117
Montpothier.....	146	20	75	54	35	77	72	53	52	48	0	47	43	576	122
Nogent-sur-Seine.....	65	20	78	54	27	73	62	39	43	50	12	45	31	534	89?
Sourdon.....	148	21	92	63	40	60	61	54	40	65	11	47	56	610	142
Bray-sur-Seine.....	58	17	66	49	42	83	74	49	36	60	16	62	42	596	142
<i>Bassin de la Seine, entre Montereau et le confluent de l'Oise.</i>															
Neuville-aux-Bois.....	135	7	47	49	33	79	119	63	26	38	25	31	38	555	86
Chambon.....	»	19	152	95	35	127	108	76	31	55	19	28	54	799	87
Pithiviers.....	»	12	39	52	46	92	68	59	18	53	25	17	27	508	85
Malesherbes.....	71	11	54	48	34	86	67	64	18	46	28	35	47	538	108
Saclas.....	79	11	45	42	43	95	86	»	»	»	»	»	»	»	»
Étampes (P. C.).....	71	11	48	42	29	83	105	103	32	49	25	36	34	597	118
Chalo-Saint-Mars.....	130	»	»	42	25	80	80	104	39	66	32	30	15	»	»
Sonchamp.....	»	8	48	66	41	77	110	61	»	53	51	24	25	»	»
Vaucluse (S. M.).....	53	8	57	44	36	69	100	46	42	61	34	44	39	580	154
Villemoisson-s.-Orge.....	»	4	48	32	44	77	106	49	36	66	33	45	41	581	122
Tigery.....	82	1	54	34	39	62	59	47	19	67	11	22	65	480	101
Melun (C. M.).....	67	11	53	47	37	94	60	38	30	71	16	46	46	549	142
Melun (E. N.).....	67	14	60	51	33	89	59	58	30	70	16	45	46	551	146
Melun (P. C.) (Écluse).....	42	13	46	43	19	71	38	20	9	61	26	38	42	426?	»
Perthes.....	84	10	61	42	32	97	74	56	16	67	25	37	53	570	116
Fontainebleau (Ec. d'Ap.)..	71	13	60	62	26	120	79	63	16	56	30	40	62	627	119
Fontainebleau (C. M.).....	80	12	71	51	26	105	85	113	»	»	30	40	55	»	»
Varennes.....	53	16	59	71	33	86	87	58	17	65	15	42	45	594	111
Nangis.....	131	19	80	62	45	106	86	51	26	76	24	51	67	693	158
Mormant.....	142	15	71	52	39	92	82	44	»	»	20	54	54	»	»
Jouy-le-Châtel.....	139	19	83	55	37	78	74	90	24	107	18	56	54	695	128
Touquin (P. C.).....	113	14	69	47	25	76	63	87	32	78	20	59	35	605	110
Touquin (C. M.).....	118	18	83	59	30	86	63	87	44	86	18	65	58	697	165
Ivry-sur-Seine (S. M.).....	40	13	48	49	32	86	92	57	46	65	23	46	47	604	178
Porte-d'Ivry (S. M.).....	»	13	48	52	34	84	89	52	51	69	24	48	48	612	169

Stations.	Altitude.	Janv.	Fév.	Mars.	Avril.	Mai.	Juin.	Juill.	Août.	Sept.	Oct.	Nov.	Déc.	Total de l'année.	Nombre de jours pluvieux.
<i>Bassin de la Seine, entre Montereau et le confluent de l'Oise (suite).</i>															
Villejuif (S. M.).....	105	15	49	49	37	86	95	50	49	53	26	44	55	608	161
Chevilly (S. M.).....	90	13	41	42	43	83	105	»	»	»	43	61	33	»	»
Verrières (S. M.).....	»	9	48	42	39	85	100	51	40	40	27	49	35	565	131
Fontenay-aux-Roses (S. M.)	130	13	48	54	43	78	88	50	53	52	28	45	46	598	160
Bagneux (S. M.).....	82	9	35	36	33	66	77	38	44	48	25	34	34	479	161
Saclay.....	151	10	30	35	44	61	98	42	50	43	37	34	40	524	125
Rambouillet.....	162	14	54	47	51	92	76	81	62	64	35	42	35	653	165
Le Perray (S ^t -Hubert).....	177	15	56	39	52	61	93	71	61	36	43	45	38	610	142
Le Mesnil-Saint-Denis.....	171	9	44	30	55	57	74	45	51	31	27 [?]	41	23	487 [?]	125
Saint-Cyr (Asile).....	127	16	33	32	»	»	»	48	56	47	29	36	33	»	»
Saint-Cyr (S. M.).....	127	16	35	39	32	54	98	54	58	46	28	36	32	528	162
Satory (Petit Désert).....	160	12	35	38	57	73	143	66	70	62	39	45	35	675	139
Buc.....	145	8	28	30	38	64	112	45	52	41	34	32	38	522	135
Versailles (E. N.).....	138	29 [?]	42	31	20 [?]	70	98	44	52	50	51	29	55	571 [?]	165
Versailles (École d'Hort.)..	126	9	36	27	57	59	84	50	56	47	»	23	32	»	»
Versailles (Montbauron)....	159	9	31	»	»	41	78	45	43	39	24	30	»	»	»
Versailles (Montb.) (S. M.)	159	9	34	40	35	41	94	33	42	37	36	30	33	464	135
Sèvres (Ch. des Bruyères)..	107	7	41	43	39	54	109	40	44	48	39	42	39	545	173
Meudon.....	142	14	48	59	53	81	157	48	61	64	59	44	49	737	91 [?]
Saint-Cloud (S. M.).....	110	6	34	42	24	50	132	48	37	58	34	43	35	543	145
Garches.....	160	14	40	»	43	61	114	49	46	60	35	»	32	»	»
Garches (S. M.).....	»	11	42	48	37	65	120	48	43	55	35	44	40	588	152
Jardin d'Acclimatation (S. M.)	40	10	38	44	23	46	101	38	32	53	33	31	35	484	148
Boulogne (fleuriste) (S. M.)	»	10	34	45	32	55	97	51	40	60	37	43	42	546	172
Paris (Auteuil) (S. M.).....	39	11	36	47	33	59	95	43	42	55	33	42	39	535	162
Paris (Passy) (S. M.).....	79	8	36	40	20	49	93	40	31	50	32	31	38	468	149
Paris (Passy) (S. M.).....	79	8	37	40	21	51	105	40	31	51	32	42	39	497	158
Paris (sq. Louis XVI) (S. M.)	»	10	41	48	20	53	87	49	36	42	31	41	40	498	161
Paris (B. C. M., cour).....	34	8	36	41	31	53	96	46	31	53	40	45	43	523	150
Paris (Vaugirard) (P. C.)....	50	6	35	44	33	61	79	32	36	46	27	48	40	487	105
Paris (Vaugirard, réserv.)..	50	8	36	44	27	64	79	34	38	47	27	44	41	489	158
Paris (Vaugirard, abat.)....	64	9	43	47	34	60	83	42	41	56	35	43	44	537	163
Paris (Montsouris) (S. M.)..	77	11	45	49	34	77	82	51	45	56	28	41	42	561	177
Paris (Obs ^{rs} , cour).....	56	10	38	43	31	55	75	40	41	56	29	41	32	491	161
Paris (Obs ^{rs} , terrasse).....	91	10	36	38	26	54	70	40	40	52	25	41	25	457	140
Paris (Panthéon) (S. M.)..	68	10	34	42	26	55	84	52	35	57	28	41	37	501	169
Paris (Monnaie) (P. C.)....	33	28	44	29	22	31	68	31	34	40	33	39	22	421	134
Paris (Jard. des Plant.) (S. M.)	»	12	41	54	27	69	85	49	40	56	24	50	42	549	178
Paris (Sq. S ^t -Jacques) (S. M.)	»	8	35	42	24	53	76	50	37	50	26	43	36	480	170
Paris (Hôp. S ^t -Louis) (S. M.)	46	11	45	46	22	58	82	48	36	56	27	47	37	515	158
Paris (B ^{tes} -Chaumont) (S. M.)	97	10	46	45	23	61	73	48	39	55	23	51	38	512	157
Paris (B ^{tes} -Chaumont) (P. C.)	97	19	44	43	23	65	69	54	38	42	24	49	43	513	127
Paris (Belleville) (S. M.)...	»	15	55	57	24	68	88	56	40	61	25	66	46	601	156
Paris (Ménilmontant) (P. C.)	109	5	82	74	17	62	50	31	60	52	15	45	62	555	127
Sevran-Livry (S. M.).....	60	17	60	50	26	75	61	56	29	73	21	52	48	568	152
Louvres.....	80	15	46	38	32	61	69	51	52	42	26	57	50	539	144
Saint-Ouen (S. M.).....	44	10	47	47	21	68	103	60	34	60	40	50	40	580	139
Bougival.....	75	11	45	43	35	55	126	45	43	»	32	43	»	»	»

Stations.	Altitude.	Janv.	Fév.	Mars.	Avril.	Mai.	Juin.	Juill.	Août.	Sept.	Oct.	Nov.	Déc.	Total de l'année.	Nombre de jours pluvieux.
<i>Bassin de la Seine, entre Montereau et le confluent de l'Oise (suite).</i>															
Louveciennes (Deux-Portes).	174	13	46	50	43	57	71	58	28	53	34	62	39	554	168
Marly-le-Roi (S. M.).....	125	15	47	52	38	66	101	54	56	51	34	49	35	598	169
Maisons-Laffitte (S. M.)...	40	8	42	38	25	65	121	46	56	58	37	49	41	586	169
Argenteuil.....	40	5	34	19	26	52	122	41	31	48	22	»	»	»	»
Cormeilles-en-P.....	113	»	»	»	31	»	106	»	»	»	»	»	»	»	»
Poissy.....	35	10	35	31	22	67	108	34	72	42	24	36	23	504	107
<i>Bassin de la Marne.</i>															
Langres (M. Raclot).....	466	52	107	72	70	102	52	94	74	67	8	64	60	822	158
Langres (vallée).....	344	45	95	71	62	110	43	110	70	81	8	58	52	805	141
Bonnecourt.....	425	61	99	66	59	111	57	84	80	84	7	80	59	847	109
Richebourg.....	350	81	187	134	109	135	58	82	118	111	41	104	90	1250	125
Chaumont (E. N.).....	332	51	115	52	43	78	50	89	100	58	15	75	65	791	147
Reclancourt.....	253	53	106	63	50	70	48	87	84	64	20	70	51	766	148
Saint-Bon.....	180	73	97	59	36	68	100	32	9	75	1	89	50	689	128
Colombey-les-Deux-Églises..	360	42	93	52	46	64	46	37	95	65	3	63	53	659	138
Andelot.....	270	82	126	92	42	69	95	123	108	58	5	81	65	946	96
Aillianville.....	429	120	174	103	79	116	148	80	139	130	6	89	83	1267	144
Joinville.....	195	62	122	56	61	87	67	48	110	74	16	60	51	814	112
Vassy.....	174	60	97	76	51	88	47	41	61	»	»	30	29	»	»
Trois-Fontaines-la-V.....	232	78	111	68	59	85	52	38	113	79	15	63	54	815	144
Moutiers-s.-Saulx.....	331	78	121	63	71	85	66	53	108	101	13	78	51	888	151
Demange-aux-Eaux.....	283	78	109	75	88	97	58	61	86	73	5	68	41	839	147
Saint-Dizier (la Neuville)...	150	55	90	55	48	82	49	31	91	55	0	70	52	678	123
Bar-le-Duc (V. h.).....	186	73	105	77	69	104	54	58	102	78	15	63	59	857	152
Bar-le-Duc (V. h.).....	222	75	102	89	74	105	54	54	110	86	15	71	58	893	155
Revigny.....	147	32	35	55	31	107	23	37	»	»	14	»	»	»	»
Sermaize.....	133	50	77	45	53	102	61	38	112	110	15	51	51	765	140
Loge-Colotte (Cheminon)...	»	41	58	32	48	112	95	73	127	82	13	64	41	786	95
Vitry-le-François (P. C.)...	105	28	82	46	50	91	54	30	70	72	7	34	48	612	108
Vitry-le-François.....	401	25	65	38	36	91	67	28	63	65	7	41	47	573	142
Bassuet.....	130	35	89	48	53	111	71	24	74	94	5	61	56	721	131
Vernancourt.....	150	53	88	60	52	103	57	60	86	85	4	75	66	789	128
St-Mard-sur-le-Mont.....	166	27	88	41	50	64	27	13	98	58	4	78	26	574	100
Châlons-sur-Marne (E. N.)...	90	28	66	23	42	81	69	71	23	59	2	64	31	559	152
Châlons-sur-Marne (C. M.).	89	25	56	33	41	84	65	68	37	57	2	43	40	551	170
Chaintrix.....	96	»	»	»	»	»	»	73	38	52	3	59	57	»	»
Sommesous.....	164	24	58	48	40	90	55	114	70	73	4	47	41	664	110
Sézanne.....	130	18	64	76	31	61	64	53	28	38	3	56	47	539	127
Villiers-Saint-Georges.....	160	18	86	60	25	78	66	58	32	67	5	70	52	617	69?
Montolivet.....	180	32	107	77	55	69	70	104	»	85	5	53	52	»	»
Montmirail.....	205	26	105	66	51	66	58	61	29	99	5	67	55	688	»
Montmort.....	175	13	80	64	35	80	69	65	35	73	3	30	51	598	94
Coulombs.....	161	33	97	62	59	95	71	88	32	90	16	70	51	764	137
Betz.....	108	21	47	62	38	79	62	72	40	76	11	61	40	609	107
May-en-Multien.....	140	16	73	63	46	107	57	54	45	86	21	63	79	710	136
La Forté-s.-Jouarre.....	59	4	50	51	20	57	»	92	»	»	3	48	37	»	»
Rebais (P. C.).....	130	26	82	54	41	106	84	77	34	88	15	77	50	734	131

Stations.	Altitude.	Janv.	Fév.	Mars.	Avril.	Mai.	Jun.	Juill.	Août.	Sept.	Oct.	Nov.	Déc.	Total de l'année.	Nombre de jours pluvieux.
<i>Bassin de la Marne (suite).</i>															
Rebais (C. M.).....	133	22	66	56	36	96	84	70	34	104	14	81	47	710	129
Coulommiers.....	86	21	72	46	34	96	75	58	29	70	15	63	53	632	109
Meaux (Écluse).....	46	12	58	34	36	74	48	92	65	67	21	56	46	609	137
Meaux.....	53	8	54	29	32	67	62	93	83	68	16	63	53	628	»
Saint-Soupplets.....	110	20	63	44	37	90	55	62	29	65	12	64	52	593	90
Thorigny (M. de Rautlin de la Roy.)	»	»	»	47	31	73	»	56	40	74	17	56	47	»	»
Le Raincy.....	76	11	62	40	27	83	86	49	42	45	27	57	49	578	»
Ville-Évrard (S. M.).....	43	16	57	46	22	71	70	69	42	61	18	55	49	576	145
Noisy-le-Grand.....	90	21	59	50	34	79	72	75	45	»	»	»	»	»	»
Brévannes (S. M.).....	43	15	45	61	33	108	89	66	39	67	21	59	40	643	160
Parc Saint-Maur (Obs ^{rs}).....	50	13	47	46	28	88	70	58	40	72	20	46	40	568	149
Saint-Maur (Usine mun.).....	37	10	42	38	29	77	75	52	37	68	24	44	35	531	151

Bassin de l'Aisne.

Givry-en-Argonne.....	173	46	87	65	72	96	62	40	96	77	4	66	64	775	146
Souilly.....	300	75	92	58	68	116	78	141	127	87	11	92	49	994	155
Sainte-Menehould.....	161	48	75	54	69	94	70	37	53	68	0	66	43	677	114
La Grange-aux-Bois.....	208	32	76	78	54	103	65	58	70	55	0	74	67	732	118
Courtisols.....	»	»	100	37	66	87	55	60	50	53	2	64	40	»	»
Chéhéry-le-Château.....	143	77	94	61	»	103	79	57	80	71	1	83	46	»	»
Grandpré.....	123	47	84	45	62	88	66	45	56	59	0	76	44	672	132
Buzaney.....	174	65	103	74	71	99	69	51	68	56	0	78	58	792	126
Vouziers.....	97	34	79	48	51	78	58	88	50	51	1	62	39	659	129
Machault.....	142	29	64	41	58	82	52	114	32	45	1	66	37	621	154
Attigny.....	85	32	68	60	47	117	61	86	69	29	3	69	52	693	111
Faissault.....	194	53	50	51	36	78	49	175	81	59	0	105	52	789	140
Signy-l'Abbaye.....	200	81	112	88	41	88	69	118	114	75	0	93	71	950	127
Remaucourt.....	119	18	61	61	34	53	46	53	115	52	10	48	41	592	71?
Tagnon.....	96	36	79	79	49	87	74	130	66	68	3	79	46	796	174
Suippes.....	139	32	60	38	105	86	51	82	43	41	0	64	47	649	125
Mourmelon-le-Grand.....	112	39	73	71	111	111	118	96	29	55	1	57	43?	804	95
Verzenay.....	200	25	65	45	38	90	79	125	29	74	2	49	51	672	145
Asfeld.....	66	27	71	56	38	66	54	106	63	55	0	68	31	635	144
Bourgogne.....	90	22	65	65	55	69	82	134	41	»	1	62	38	»	»
Reims.....	79	19	53	50	50	75	94	87	25	67	5	51	36	612	132
Reims (Lycée).....	80	15	39	46	43	80	96	124	30	67	3	57	32	632	159
Berry-au-Bac.....	58	42	77	93	51	79	72	97	91	89	5	64	55	815	159
Soissons (Vauxrot).....	43	16	51	43	53	89	49	50	37	76	15	52	27	558	64?

Bassin de l'Oise.

Signy-le-Petit.....	239	95	133	77	57	99	60	94	126	47	4	117	60	969	134
Aouste.....	204	46	99	65	46	67	60	96	95	51	7	73	54	759	150
Hirson.....	196	33	86	59	41	69	39	84	105	26	6	78	24	650	88?
Sains-Richaumont.....	156	4	33	51	»	65	55	57	80	»	»	»	»	»	»
Étreux.....	140	38	93	55	57	69	37	44	106	64	19	78	55	715	130
Montcornet.....	163	41	88	62	40	76	45	72	79	69	3	88	52	715	122

Stations.	Altitude.	Janv.	Fév.	Mars.	Avril.	Mai.	Juin.	Juill.	Août.	Sept.	Oct.	Nov.	Dec.	Total de l'année.	Nombre de jours pluvieux.
<i>Bassin de l'Oise (suite).</i>															
Dizy-le-Gros.....	140	38	75	74	33	75	47	84	50	56	1	83	61	677	127
Laon (St. agr.).....	91	33	53	45	26	48	43	56	56	111	9	65	»	»	»
Laon (P. C.).....	185	36	77	51	40	60	56	54	58	126	3	67	49	677	148
Laon (E. N.).....	176	26	64	50	36	69	40	61	57	86	9	59	36	593	152
Berlancourt.....	94	25	53	42	48	79	75	29	74	43	22	67	37	594	85?
Guiscard.....	58	20	37	79	18	53	»	»	»	»	10	»	»	»	»
Lassigny.....	69	39	79	68	50	68	41	56	57	52	22	34	51	617	206
Maignelay.....	123	24	48	60	44	53	71	44	72	57	16	58	57	604	141
Plainval.....	102	10	44	59	43	52	59	40	65	47	17	52	62	550	133
Noyers-Saint-Martin.....	171	26	55	56	40	70	49	61	57	59	32	60	70	635	152
Crève-Cœur.....	176	20	69	43	47	70	34	48	69	71	32	62	65	630	112
Lihus.....	179	46	84	62	54	66	42	63	71	83	36	73	120	800	182
Formerie.....	229	61	77	61	44	34	45	58	99	80	39	84	90	772	161
Songeons.....	123	40	59	50	47	48	24	81	56	87	43	65	77	677	122
Beauvais (C. M.).....	71	24	45	48	28	54	38	57	50	65	38	53	49	549	149
Beauvais (E. N.).....	82	21	64	36	29	63	45	62	34	71	36	48	40	549	137
Noailles.....	88	8	34	52	23	53	56	46	72	59	33	38	73	547	115
Venette.....	35	16	49	53	35	73	42	31	43	51	33	55	54	535	138
Crépy-en-Valois.....	97	»	55	52	42	27	93	51	41	74	18	75	48	»	»
Dammartin-en-G.....	172	3	60	39	46	71	78	63	41	72	3	85	49	610	98
Senlis.....	77	16	49	48	43	56	63	81	32	69	29	48	48	582	121
Neuilly-en-Thelle.....	131	18	58	46	46	56	57	64	51	41	43	54	35	569	133
Asnières-sur-Oise.....	48	17	57	42	24	»	»	»	»	»	»	»	»	»	»
L'Isle-Adam.....	28	17	64	30	»	48	69	44	»	»	25	45	47	»	»
Pontoise.....	»	7	38	20	21	72	97	42	40	62	24	41	37	501	149
Belloy.....	128	12	43	34	33	45	91	52	46	55	34	47	46	538	156
Saint-Leu-Taverny.....	145	»	»	»	»	»	96	»	»	»	17	»	»	»	»
<i>Bassin du Loing.</i>															
Moutiers.....	»	22	89	53	47	93	68	128	57	71	12	47	60	747	117
Fontaines.....	300	33	109	74	42	82	88	145	72	63	11	48	53	820	178
Toucy.....	196	24	100	66	63	67	68	117	82	71	6	37	77	778	92
Rogny.....	»	15	70	36	38	73	56	86	44	65	28	35	47	593	115
Châtillon-s.-Loing.....	125	11	55	38	40	76	38	71	36	54	16	30	37	502	107
Charny.....	140	26	80	50	43	64	50	75	14	38	32	42	33	547	97
Courpalet.....	132	17	55	43	42	57	26	21	22	25	11	18	34	371	111
Grignon.....	117	20	81	66	46	113	57	87	44	64	10	38	55	681	124
Combreux.....	130	11	60	50	41	87	52	35	41	43	13	30	49	512	123
Les Barres.....	150	14	65	40	56	73	56	83	55	77	2	46	65	632	107
Montargis.....	92	17	73	68	61	86	34	90	45	43	17	31	48	613	130
Courtenay.....	176	38	58	59	35	39?	89	51	50	67	16	37	43	582?	»
Domats.....	170	22	87	55	41	85	68	86	42	60	15	19	37	617	111
Ferrières.....	»	4	71	51	44	78	64	110	47	49	19	41	46	624	76?
Beaune-la-Rolande.....	»	4	56	44	27	76	70	53	40	44	24	29	34	501	95
Nemours (C. M.).....	63	8	63	56	48	99	97	88	25	71	26	40	41	662	138
Nemours (P. C.).....	60	9	74	58	33	102	95	86	21	62	29	39	33	641	98?
La Chapelle-la-Reine.....	122	10	65	64	50	107	87	64	10	49	29	41	53	629	121

Stations.	Altitude.	Janv.	Fév.	Mars.	Avril.	Mai.	Jun.	Juill.	Août.	Sept.	Oct.	Nov.	Déc.	Total de l'année.	Nombre de jours pluvieux.
<i>Bassin de l'Eure.</i>															
Chartres (E. N.).....	139	12	39	40	36	45	71	66	29	38	47	33	32	488	122
Courville.....	172	7	13	38	40	55	56	123	39	34	32	36	40	513	110
La Loupe.....	214	24	54	44	39	95	52	133	50	26	32	32	53	634	132
Senonches.....	220	32	55	58	45	69	65	111	41	51	31	45	60	663	129
Nogent-le-Roi.....	96	12	41	36	36	60	52	96	34	45	59	35	35	541	137
Houdan.....	113	18	36	45	41	75	»	108	»	»	»	»	»	»	»
Dreux.....	106	8	32	46	20	68	49	122	42	34	32	32	37	522	109
Brezolles.....	162	20	38	43	25	61	62	102	41	38	45	36	47	558	186
Forêt du Perche (La Poterie).	283	27	71	64	43	62	62	130	77	52	61	53	79	781	157
Forêt de Bonsmoulins (La Ferrière)...	297	34	62	48	50	70	61	116	62	73	52	60	80	768	138
Verneuil.....	178	25	42	38	32	53	62	139	49	40	34	36	53	603	148
Les Essarts.....	172	28	103	73	49	78	73	161	39	63	19	53	92	831	172
Saint-André.....	141	14	37	71	36	34	68	92	33	41	30	22	95	573	67?
Pacy-s.-Eure.....	46	15	53	38	12	34	42	79	33	51	32	42	48	479	75?
La Bonneville.....	87	19	51	49	18	48	52	67	34	47	36	51	49	521	118
Évreux (E. N.).....	68	20	57	50	26	57	54	62	30	42	41	36	55	530	162
Évreux (P. C.).....	67	16	50	47	20	55	54	89	30	42	37	36	47	523	145
Vaudreuil.....	12	19	67	45	30	34	28	109	55	55	36	42	38	558	133

Bassin de la Seine inférieure, au-dessous du confluent de l'Oise.

Trappes (Eaux).....	169	13	38	32	40	53	87	43	65	43	27	25	25	491	152
Trappes (S. M.).....	169	13	34	33	40	54	93	43	65	37	26	35	29	502	183
Villepreux (S. M.).....	102	15	48	41	36	68	86	48	33	44	33	43	34	529	161
Val-Joyeux (Obs.).....	114	16	43	39	42	62	90	44	47	53	32	40	30	538	164
Garancières.....	102	»	66	48	46	96	63	50	85	41	48	59	34	»	»
Hargeville.....	146	11	46	37	40	76	115	64	45	»	43	39	33	»	»
Condécourt.....	40	17	51	36	38	69	87	56	46	57	29	49	45	580	155
Magny-en-Vexin.....	75	16	36	41	57	68	26	56	104	71	37	48	40	600	134
Chaumont-en-Vexin.....	71	20	51	46	42	48	41	125	62	55	39	55	47	631	133
Gisors.....	54	4?	49	36	28	53	16?	64	47	44	32	21?	40	434?	114
Longchamps.....	120	7	46	34	»	»	»	»	»	»	24	»	58	»	»
Gournay.....	101	28	53	39	34	25	23	68	36	54	34	48	65	507	113
Forges.....	183	99	56	44	20	46	25	94	59	120	33	52	118	766	112
Buchy.....	196	61	80	68	56	39	43	57	44	90	36	89	17	680	159
Épreville (Martinville).....	»	28	60	59	42	37	25	73	46	68	41	65	78	622	116
Rouen (E. N.).....	12	38	103?	45	56	38	54	92	51	57	17	64	49	664?	147
Rouen (île Lacroix).....	41	31	53	32	42	32	61	84	39	61	23	52	52	562	129
Barentin.....	68	69	110	71	66	60	51	93	75	91	37	80	104	907	124
Yvetot.....	151	49	81	82	49	48	41	81	46	76	34	56	68	711	150
Villequier.....	14	36	61	42	44	23	34	108	82	70	27	51	84	662	144
Bolbec.....	62	54	89	64	57	41	27	68	103	81	38	68	110	800	170
Le Havre (rue d. Ormeaux).	31	28	51	58	44	46	17	61	81	68	24	64	77	619	162
La Hève (sémaph.).....	101	29	60	54	52	31	45	49	78	58	33	78	91	658	154
La Hève (pharo).....	118	27	59	52	48	36	41	44	74	53	27	68	79	608	146
Honfleur.....	»	23	71	54	45	45	31	98	61	58	22	57	69	634	171
Pont-Audemer.....	8	35	82	48	46	36	55	67	70	63	33	57	59	651	163
Brionne.....	63	26	56	42	29	48	64	97	58	44	33	38	50	585	141
Neubourg.....	140	21	58	43	42	51	44	86	58	43	32	51	43	572	156

Stations.	Altitude.	Janv.	Fév.	Mars.	Avril.	Mai.	Juin.	Juill.	Août.	Sept.	Oct.	Nov.	Déc.	Total de l'année.	Nombre de jours pluvieux.
<i>Bassin de la Seine inférieure, au-dessous du confluent de l'Oise (suite).</i>															
Bernay	111	15	73	63	63	49	58	108	86	47	22	48	61	693	145
Laigle.....	242	23	62	56	30	33	81	81	43	61	30	28	49	577	128
Sainte-Gauburge.....	231	39	73	78	42	36	58	81	54	47	39	48	62	657	109

BASSINS ENTRE LA SEINE ET LA POINTE DE BRETAGNE.

Bassins de la Touque, de la Dive, de l'Orne, de la Vire et de la Douve.

Argentan.....	155	38	42	59	33	39	37	92	60	39	28	31	60	558	124
Falaise.....	»	38	47	49	53	38	42	75	104	37	34	29	56	602	193
Lisores.....	»	21	53	36	28	52	27	64	82	57	28	39	37	524	177
Argences.....	»	20	49	49	45	23	31	59	105	44	34	48	57	564	166
Saint-Ouen-le-Pin.....	160	18	62	36	39	»	»	»	»	»	»	»	»	»	»
Lisieux (C. M.).....	44	29	95	66	43	45	34	124	104	60	23	51	76	750	177
Lisieux (M. Lambert).....	49	34	46	41	38	15?	19?	102	83	31	13	36	48	506?	184
Coquainvilliers.....	»	32	91	56	54	36	42	97	90	70	25	67	73	733	182
Annebault.....	143	17	81	44	59	27	39	90	96	82	27	37	59	658	155
Trouville.....	4	20	65	44	53	32	37	83	63	42	30	52	63	584	160
Houlgate.....	»	15	70	50	56	28	32	59	76	55	23	56	62	582	172
Ouistreham.....	4	15	54	49	57	26	19	62	48	52	29	57	67	535	175
Ver (ph.).....	29	43	59	55	64	35	16	59	»	»	35	69	80	»	»
Longues-sur-Mer.....	»	34	56	51	52	25	18	46	43	50	28	54	67	524	165
Bayeux.....	»	39	54	47	52	17	19	42	44	48	41	54	61	518	171
Bretteville.....	»	34	63	46	64	28	19	48	57	66	48	44	74	591	178
Caen (E. N.).....	21	24	49	47	58	22	22	»	43	44	38	35	48	»	»
Caen (C. M.).....	12	20	41	48	68	22	23	61	51	46	33	43	54	510	191
Sainte-Honorine-du-Fay....	118	43	55	62	53	21	25	38	69	43	41	39	64	553	204
Tournebu.....	»	51	51	59	74	48	41	68	109	42	49	34	44	670	179
Pierrefitte.....	235	52	55	67	86	49	43	101	122	52	49	41	61	778	173
Condé-sur-Noireau.....	»	54	47	57	84	39	28	52	88	44	49	36	53	631	132
Roucamp.....	275	44	56	68	79	24	23	60	79	51	51	46	85	666	155
Caumont.....	244	89	100	82	91	35	21	60	73	87	45	81	106	870	187
Brémoy.....	240	66	83	89	76	42	28	77	75	78	56	79	98	847	199
Vire (Saint-Germain).....	»	61	72	97	77	45	32	59	73	83	39	59	93	790	169
Vire (collège).....	»	59	72	96	63	39	29	49	67	82	38	57	90	741	170
Saint-Sever.....	210	76	115	125	77	53	32	68	68	»	53	59	100	»	»
Saint-Lô (E. N.).....	41	53	118	65	45	20	18	56	90	78	39	54	72	708	171
Trévières.....	7	39	67	57	51	21	14	59	50	62	37	55	55	567	184
Isigny.....	4	21	47	46	69	16	16	52	49	53	43	45	51	508	139
Sainte-Marie-du-Mont.....	35	37	83	71	52	20	19	55	62	69	30	61	67	626	192
Saint-Vaast-la-Hougue.....	»	35	60	76	55	25	21	37	38	61	38	50	54	550	109
Barfleur (sém.).....	7	12	18	55	37	15	12	5	28?	36	15	24	27	284?	73?
Barfleur (pharo).....	73	13	23	61	41	21	27	11	34	44	23	36	39	373?	103
Cherbourg (Obs.).....	18	29	68	90	60	24	40	40	69	76	51	43	94	684	139
Cherbourg (M. Lemerle)....	9	31	61	90	67	18	47	41	»	80	51	»	89	»	»
La Hague (sém.).....	10	17	51	64	58	38	12	26	34	70	47	27	58	502	138

Stations.	Altitude.	Janv.	Fév.	Mars.	Avril.	Mai.	Juin.	Juill.	Août.	Sept.	Oct.	Nov.	Déc.	Total de l'année.	Nombre de jours pluvieux.
<i>Bassins entre le cap de la Hague et la pointe de Bretagne.</i>															
La Haye-du-Puits	50	»	68	55	»	96	»	»	»	67	57	52	75	»	»
Coutances	70	59	94	80	64	36	28	90	71	122	57	86	104	891	150
Percy	105	52	89	78	69	52	»	»	»	71	40	40	66	»	»
Ile Chaussey (sém.)	40	9	29	43	25	17	19	21	33	44	21	25	42	328?	110
Granville (phare)	45	14	12	41	27	14	24	23	26	46	15	23	19	284?	64?
Landivy	190	30	38	92	38	31	19	20	53	86	45	»	76	»	»
Louvigné-du-Désert	159	29	52	55	56	21	13	39	70	64	25	32	68	524	126
Fougères	127	32	88	90	70	41	49	70	71	68	41	54	98	772	149
Saint-Marc-s.-Couesnon	120	22	37	49	52	32	41	41	34	45	28	46	90	517	104
Sens-de-Bretagne	90	34	57	75	63	40	43	49	69	47	26	39	96	638	132
Antrain	38	31	63	72	60	27	33	61	74	53	28	37	80	619	122
Bazouges	100	27	63	76	68	28	34	58	86	65	24	43	92	664	151
Trans	100	26	80	80	84	43	29	66	67	66	25	36	61	663	153
Combourg	50	21	67	81	76	49	62	82	64	71	27	37	85	722	118
Saint-Domineuc	53	20	48	67	57	51	39	73	64	49	21	36	59	584	100
Hédé	59	21	41	79	57	37	46	79	50	55	20	39	63	587	121
Bécherel	143	15	44	84	64	26	42	74	67	53	20	34	70	593	113
Dinan	80	20	47	64	54	18	47	47	44	57	24	42	67	531	165
Miniac-Morvan	47	28	57	70	68	43	38	72	54	71	21	46	84	652	142
Dol	12	30	56	75	56	34	29	72	42	48	28	49	65	584	119
Saint-Jouan-des-Guérets ..	43	15	43	59	55	32	48	38	41	68	20	36	48	503	173
Saint-Méloir-des-Ondes ..	30	18	49	57	60	27	30	29	37	87	23	34	53	504	152
Paramé-Rothéneuf (M. Béhier)	20	21	62	70	60	38	34	37	41	73?	»	»	»	»	»
Saint-Malo	9	23	55	71	64	28	52	31	35	65	22	36	55	537	143
Cap Fréhel (sém.)	60	17	40	59	46	29	51	30	24	70	23	17	49	455	164
Tréguimar	78	17	37	73	67	18	28	32	»	51	30	32	40	»	»
Dahouët	17	8	22	»	44	16	23	39	12	37	28	21	31	»	»
Plaintel (pont du Hino) ..	130	23	33	102	58	33	40	43	21	31	53	28	40	505	104
Saint-Brieuc (E. N.)	106	20	43	78	63	22	18	40	11	63	41	19	37	455	125
Portrieux	»	18	28	70	42	19	4	11	8	18	12	12	»	»	»
Lanvollon	»	21	44	88	76	19	16	18	»	»	48	26	51	»	»
Guingamp (M. Le Monnier) ..	»	28	56	114	71	25	31	27	19	54	50	26	57	558	»
Paimpol	2	24	48	97	82	»	15	20	26	69	28	25	55	»	»
Bréhat (sém.)	70	»	30	57	38	23	8	12	12	55	26	12	39	»	»
Tréguier	7	14	38	58	55	17	11	2	1	34	12	15	15	272?	71?
Ploumanach (M. Eiffel) ..	10	16?	34	82	30	16	24	7	15	84	64	19	64	455?	130?
Lannion	9	26	48	112	81	14	28	17	27	82	63	33	80	611	150
Saint-Pol-de-Léon	»	23	45	108	63	29	18	17	47	68	61	29	77	583	147
Roscoff (M ^{me} Marty)	8	19	44	87	»	24	16?	10	41	»	45	21	62	»	»
Lesneven	»	»	66	101	90	43	29	25	83	83	59	39	93	»	»
Saint-Renan	»	40	61	141	88	46	»	»	»	»	»	»	»	»	»
Roches-Douvres (ph.)	55	8	17	48	48	21	5	13	16	46	19	15	39	295?	107
Creac'h-d'Ouessant (sém.) ..	30	14	33	90	69	13	1	12	30	58	31	14	74	436	115
Creac'h-d'Ouessant (ph.) ..	61	27	25	92	64	30	2	10	29	87	38	41	55	470	148

VERSANT DE L'OcéAN.

PETITS BASSINS DU SUD DE LA BRETAGNE.

Pointe Saint-Mathieu (sém.) ..	43	19	31	78	61	16	2	22	39	87	41	5	63	464	114
Brest (Obs ^{rs})	61	32	59	111	59	27	6	12	55	80	67	20	92	620	179

Stations.	Altitude.	Janv.	Fév.	Mars.	Avril.	Mai.	Juin.	Juill.	Août.	Sept.	Oct.	Nov.	Déc.	Total de l'année.	Nombre de jours pluvieux.
PETITS BASSINS DU SUD DE LA BRETAGNE (suite).															
Landerneau.....	»	54	78	142	98	40	37	30	62	149	67	33	140	930	173
La Feuillée.....	281	47	33	114	94	50	11	9	24	78	65	48	118	691	145
Reuniou (C ^{ne} de Berrien)....	232	35	40	99	64	44	22	35	34	104	66	44	77	664	117
Callac.....	130	70	73	114	65	59	23	78	60	78	36	59	144	859	152
Corlay.....	200	31	55	119	67	34	32	18	10	68	54	29	73	590	112
Gouarec.....	114	12	29	93	68	31	11	33	43	58	42	39	93	552	119
Glomel.....	242	9	22	95	46	41	7	37	24	79	33	35	93	531	122
Le Fahouët.....	95	8	33	117	58	37	4	20	18	95	30	28	93	541	128
Carhaix.....	147	32	62	87	70	43	17	49	33	89	46	45	93	666	124
Pénity (C ^{ne} de Landeleau)....	58	27	57	132	56	42	20	51	44	86	62	42	113	732	136
Port-Launay (M. Le Briéro)...	71	31	84	116	70	34	30	84	38	113	58	32	134	824	166
Châteaulin.....	8	33	72	122	77	29	11	68	44	89	55	27	121	748	142
Tréboul-Douarnenez.....	»	27	54	124	55	32	13	42	33	87	»	15	»	»	»
Bec-du-Raz (sém.).....	85	12	22	79	38	11	3	27	26	43	30	10	64	365?	111
Quimper (E. N.).....	40	27	63	114	64	34	6	54	62	100	47	16	115	702	138
Pont-Labbé.....	»	26	52	130	59	»	»	»	»	»	»	»	»	»	»
Poumarch (sém.).....	40	26	36	83	48	22	1	24	18	54	44	39	97	492	131
Pont-Aven.....	5	32	50	125	62	42	11	37	»	»	40	41	137	»	»
Le Lézardeau (Quimperlé)...	81	19	51	113	34	46	3	66	»	»	»	»	»	»	»
Eckmühl (ph.).....	59	15	29	64	56	18	2	19	13	4	35	30	66	351?	138
Penfret (sém.).....	25	4	16	38	21	9	»	»	»	49	39	20	56	»	»
Le Cosquer.....	167	7	26	91	22	43	5	68	49	101	52	42	79	585	88
Pontivy.....	57	6	17	99	42	35	25	84	50	64	47	29	72	570	115
Kérorret.....	130	2	4	26	11	10	5	29	36	48	24	21	62	278?	74?
Locminé.....	134	16	31	102	40	43	14	140	54	40	42	36	75	633	122
Baud.....	65	6	17	73	29	34	10	62	36	71	40	26	71	475	134
Hennebont.....	7	8	25	63	28	32	3	12	19	68	40	28	71	397	107
Lorient (P. C.).....	9	10	33	79	35	34	33	17	26	102	49	29	93	540	»
Lorient (Obs.).....	24	17	42	83	45	39	31	21	35	76	32	28	101	550	140
Étel.....	6	15	24	67	40	20	11	13	20	38	29	23	83	383	92
Bec-Melen (sém.).....	52	11	30	73	33	28	7	17	37	70	29	26	105	466	102
Auray.....	45	23	32	67	33	37	5	17	53	60	54	42	93	516	112
Vannes (E. N.).....	35	15	24	65	46	39	8	45	69	68	58	48	83	568	144
Vannes (P. C.).....	8	16	24	76	50	43	8	56	65	78	45	27	65	553	144
Port-Navalo.....	46	16	44	81	43	24	4	16	50	51	51	29	87	496	94
Belle-Ile (ph.).....	77	16	26	111	34	28	5	14	44	59	37	31	97	502	116
Er-Hastellic (sém.).....	38	4	17	61	20	13	0	6	33	49	28	24	63	318?	70?
BASSIN DE LA VILAINE.															
Erbrée.....	110	19	54	66	51	45	31	46	32	44	39	41	63	531	144
Vitré.....	91	17	58	74	57	47	48	49	49	51	45	40	80	615	122
Saint-Christophe.....	127	21	64	83	67	41	44	82	59	44	34	54	81	674	138
Châteaubourg.....	63	27	62	56	70	41	47	35	43	39	31	57	76	584	100
Pontpéan (Bruz).....	39	21	63	89	65	34	55	86	51	25	24	27	65	605	103
Mordelles.....	34	19	21	53	39	27	46	59	63	36	15	38	77	493	90
Rennes (E. N.).....	34	25	41	71	56	68?	61	71	75	48	30	53	81	680?	17?
Rennes (P. C.).....	28	24	41	62	51	41	67	62	75	39	24	45	59	590	112
Le Gallet (réservoir).....	67	21	34	59	46	39	64	57	71	38	25	38	72	564	182

RÉSUMÉ DE 1908.

113

Stations.	Altitude.	Janv.	Fév.	Mars.	Avril.	Mai.	Juin.	Juill.	Août.	Sept.	Oct.	Nov.	Déc.	Total de l'année.	Nombre de jours pluvieux.
BASSIN DE LA VILAINE (suite).															
Onée (étang).....	92	29	57	73	58	31	37	43	61	44	28	47	82	590	161
Le Boulet (étang).....	72	18	55	71	64	54	46	52	70	46	19	42	80	617	158
Montauban.....	80	24	30	60	53	32	29	52	56	55	27	37	65	520	157
Montfort.....	48	31	50	78	70	34	27	35	63	57	15	36	77	573	145
Saint-Méen.....	100	26	33	74	60	38	33	29	65	63	37	45	70	573	191
Merdrignac.....	152	21	37	78	65	46	46	42	61	67	30	40	57	590	130
Plouguenast.....	172	23	25	82	37	32	25	26	38	45	48	38	48	467	123
Rohan.....	64	11	16	45	20	17	26	24	17	28	17	25	23	269?	136
Bosméléac.....	170	20	27	92	58	44	24	36	38	55	54	28	51	527	152
Josselin.....	34	12	12	92	30	24	35	37	54	53	36	37	58	480	64?
Néant.....	93	25	24	89	39	13	20	72	53	61	31	29	52	508	101
Campénéac.....	71	22	16	66	44	22	22	67	47	40	35	31	42	454	89
Plélan.....	134	29	41	82	69	43	35	88	61	61	27	45	87	668	154
Ploërmel.....	75	16	15	72	34	19	20	81	48	47	32	39	49	472	98
Sérent.....	92	21	28	89	37	27	26	64	74	71	57	36	91	621	127
Malestroit.....	17	12	18	76	38	34	15	26	76	39	19	21	46	420	105
La Maclais.....	6	14	17	56	39	35	43	57	59	46	16	34	49	465	117
Redon.....	28	13	27	84	53	37	42	46	53	69	24	55	95	598	118
Pipriac.....	59	14	21	56	52	43	52	87	62	47	22	37	67	560	123
Guipry.....	11	21	28	68	47	38	74	125	42	46	10	34	65	598	135
Bain.....	108	17	28	58	53	33	30	62	42	46	17	45	72	503	127
La Couyère.....	90	17	42	72	49	37	46	75	42	40	20	41	77	558	146
La Guerche.....	75	16	58	76	50	36	46	28	33	41	29	56	65	534	148
Martigné-Ferchaud.....	87	13	38	55	52	37	39	70	7	50	33	59	79	532	119
Châteaubriant.....	57	11	30	51	50	35	53	37	17	31	11	32	66	424	81
La Paudais (C ^{ne} de Blain)...	»	13	24	99	40	45	49	15	19	36	4	37	58	439	76?
Plessé.....	»	15	22	80	40	38	23	32	27	51	25	38	75	466	123
Melneuf (C ^{ne} de Guenrouët).	58	13	21	88	29	38	26	25	25	61	16	30	68	440	106
La Roche-Bernard.....	58	25	63	109	60	59	5	31	78	59	19	36	123	667	119

BASSIN DE LA LOIRE.

Bassin de la Loire supérieure.

Tence.....	838	0	10	15	35	45	48	73	87	61	0	85	70	529	»
Le Puy (E. N.).....	658	5	34	5	16	54	65	26	22	25	14	49	25	340	101
Saint-Paulien.....	802	0	12	24	39	36	52	37	45	44	2	61	26	378	49?
Bas-en-Basset.....	457	0	22	18	29	33	22	23	25	21	6	19	16	234?	57?
Estivareilles.....	895	17	101	29	110	84	54	119	74	43	22	66	71	790	120
Saint-Genest-Malifaux.....	960	8	77	25	34	49	99	212	80	63	11	27	57	742	78?
Les Creuses.....	1200	20	126	54	140	108	130	294	92	73	10	82	92	1221	134
La République.....	1050	8	77	25	34	49	99	212	80	63	11	27	57	742	»
Rochetaillée.....	800	21	85	42	95	94	137	174	71	64	8	66	67	924	109
Saint-Étienne.....	535	8	65	29	66	105	76	81	66	54	7	69	39	665	117
Saint-Just-s.-Loire.....	380	11	46	23	56	79	72	95	40	27	9	55	33	546	88
Saint-Nizier-de-Fornaz.....	850	»	50	36	95	78	59	99	75	40	13	69	62	»	»
Fortunières.....	939	22	72	34	47	36	22	70	68	»	25	58	»	»	»
Montbrison (E. N.).....	400	3	40	19	73	55	50	133	85	36	15	45	70	624	118

Stations.	Altitude.	Janv.	Fév.	Mars.	Avril.	Mai.	Juin.	Juill.	Août.	Sept.	Oct.	Nov.	Déc.	Total de l'année.	Nombre de jours pluvieux.
<i>Bassin de la Loire supérieure (suite).</i>															
Montbrison (P. C.).....	409	5	41	23	70	54	53	123	45	36	20	45	42	557	120
Feurs.....	338	12	42	23	52	75	75	77	46	50	12	43	36	543	86
Panissières.....	630	6	50	25	48	67	82	99	50	»	4	37	»	»	»
Violay.....	830	21	129	48	91	93	85	139	57	92	13	69	56	893	136
Boen-s.-Lignon.....	400	»	»	38	50	63	90	54	51	»	20	48	42	»	»
Sauvain.....	900	1	57	21	121	54	70	157	52	49	27	53	81	743	67?
Noirétable.....	716	0	60	55	100	43	48	134	107	»	25	54	»	»	»
St-Romain-d'Urfé.....	690	17	137	76	111	63	96	106	66	66	40	37	49	864	127
Saint-Just-en-Chevalet.....	700	»	84	44	112	48	134	162	80	62	30	77	68	»	»
Saint-Priest-la-Prugne.....	756	14	113	54	165	62	145	219	76	67	38	19	117	1089	141
L'Assise (C ^{ne} de La Prugne).	1080	38	235	104	210	77	169	266	110	99	36	109	100	1553	126
Crémeaux.....	680	14	92	42	90	59	97	85	57	61	29	65	55	746	96
Saint-Maurice-sur-Loire....	410	7	88	40	71	53	»	58	63	61	29	45	37	»	»
Fourneaux.....	530	19	97	31	69	75	86	93	48	74	20	57	57	726	120
Cublize.....	452	31	94	40	91	76	111	75	45	68	15	68	67	781	122
Montagny.....	505	15	91	36	67	70	101	158	61	68	11	35	59	772	76?
Roanne (P. C.).....	267	5	50	23	65	53	118	91	39	69	19	49	42	623	106
Roanne (C. M.).....	280	4	48	21	58	57	124	85	39	67	20	57	44	624	121
Saint-Rirand.....	602	27	155	56	152	68	95	85	61	87	19	86	60	951	86
Lapacaudière.....	336	13	53	19	45	69	122	109	101	139	20	81	51	822	136
La Palisse.....	285	11	73	35	57	57	83	65	57	41	36	58	36	609	99
Bourg-le-Comte.....	290	14	84	49	68	62	97	99	51	71	28	54	34	711	117
Marcigny.....	251	14	71	33	78	56	90	85	55	73	19	61	36	671	133
Avrilly.....	»	13	50	49	83	64	112	162	84	99	18	61	34	829	132
Charolles.....	302	13	92	27	55	55	94	64	42	64	13	55	42	616	116
Saint-Bonnet-de-Joux.....	360	36	129	38	81	66	106	119	53	63	17	77	62	847	140
Digoin (P. C.).....	320	18	98	37	67	54	168	99	62	27	17	57	36	740	101
Digoin (Faïencerie).....	233	19	85	41	47	57	126	79	61	38	»	71	33	»	»
Pierrefitte.....	210	8	54	26	64	44	195	74	65	43	17	46	36	672	96
Vaumas.....	430	11	57	44	44	44	89	60	50	37	19	59	38	552	121
Dompierre (Écluse).....	240	13	70	37	63	46	163	65	69	44	19	54	33	676	122
Dompierre (P. C.).....	240	7	61	22	37	40	144	67	63	44	16	38	36	575	106
Gueugnon.....	235	33?	»	»	»	50	187	137?	100?	85?	22	»	»	»	»
Saint-Eusèbe.....	296	20	85	49	81	47	164	108	67	56	12	71	47	807	97
Port-de-Longpendu.....	303	23	91	55	82	42	109	79	49	46	13	65	46	700	140
Le Creusot.....	360	15	115	47	68	50	112	73	64	39	9	72	49	713	151
Autun.....	287	17	110	52	63	54	105	92	71	43	15	53	59	734	124
Épinac-les-M.....	345	13	75	36	48	61	»	69	49	38	26	70	48	»	»
Arnay-le-Duc.....	370	13	72	32	44	46	77	60	59	47	12	60	41	563	113
Huilly.....	»	11	85	33	36	47	102	43	44	37	9	64	39	550	109
Liernais.....	»	20	69	27	34	45	98	51	60	49	16	72	32	573	104
Les Settons (nouv. pluv.)..	595	80	203	96	109	90	102	148	82	79	16	124	94	1223	174
Les Settons (anc. pluv.)....	595	94	249	112	128	101	115	164	91	90	18	141	113	1416	174
Le Pommoy.....	580	83	209	156	139	110	107	117	61	96	14	144	137	1373	152
Haut-Folin (C ^{ne} de St-Prix).	903	62	233	136	129	51	111	140	65	129	24	117	116	1313	139
Les Coureaux (C ^{ne} de St-Prix).	800	91	268	112	147	76	125	146	90	115	19	146	127	1462	165
La Croisette (C ^{ne} de St-Prix).	651	67	222	115	119	66	109	136	61	91	15	125	124	1250	167
Luzy.....	275	31	109	41	82	55	122	84	55	56	18	73	70	796	111

RÉSUMÉ DE 1908.

115

Stations.	Altitude.	Janv.	Fév.	Mars.	Avril.	Mai.	Jun.	Juill.	Août.	Sept.	Oct.	Nov.	Déc.	Total de l'année.	Nombre de jours pluvieux.
<i>Bassin de la Loire supérieure (suite).</i>															
La Boulaye.....	260	29	125	35	68	62	120	79	72	48	15	80	56	789	116
Issy-l'Évêque.....	330	31	91	59	72	38	108	72	71	43	27	65	38	715	83
Fours.....	228	28	89	36	94	54	110	102	45	53	12	64	56	743	119
Saint-Léger-des-Vignes....	207	14	114	29	69	62	158	97	64	65	20	»	88	»	»
Decize.....	230	15	63	15	52	19	60	72	24	39	12	34	46	451	101
Dornes.....	»	10	94	47	95	60	96	77	62	40	17	64	41	703	111
Nevers.....	200	18	81	55	59	61	90	44?	61	44	18	63	55	649?	»
Châtillon-en-B.....	233	16	66	19	38	21	66	58	49	23	5	30	38	429	125
Billy-Chevannes.....	300	55	140	62	81	59	124	134	70	50	10	97	58	940	134
Prémery (P. C.).....	233	29	92	57	71	67	86	129	71	65	15	73	67	822	164
Prémery (C. M.).....	233	37	92	57	79	70	86	129	72	74	15	73	78	862	166
<i>Bassin de l'Allier.</i>															
La Bastide.....	1018	11	19	»	50	47	183	42	53	46	27	80	233	»	»
Mercoire.....	1222	23	33	16	126	59	97	46	46	36	27	40	136	685	103
Châteauneuf.....	1290	15	46	24	72	65	77	45	76	52	23	61	90	646	78
Langogne.....	910	2	17	28	81	61	95	69	60	51	13	69	121	667	94
Grandrieu.....	1166	16	31	22	23	61	228	119	47	94	24	69	108	842	77
Saugues.....	980	14	62	22	113	92	131	208	129	109	55	127	77	1139	100
Langeac.....	492	2	17	8	21	47	35	88	62	37	17	51	43	428?	44?
Murat.....	917	26	71	18	29	56	111	52	46	27	18	58	43	555	84
Lioran (sud).....	1130	69	214	145	137	143	221	247	113	144	57	110	232	1832	154
Allanche.....	970	12	88	35	49	22	79	63	17	20	68	24	76	533	142
Peyrusse.....	897	20	59	44	59	44	57	79	»	»	»	»	»	»	»
Massiac.....	535	9	27	38	50	58	53	110	58	36	30	52	68	589	83
Brioude.....	415	11	35	20	37	58	92	101	62	32	30	63	64	605	85
La Chaise-Dieu.....	1075	3	22	5	31	37	128	145	52	50	39	91	16	619	75
Saint-Alyre.....	850	19	111	47	88	83	152	170	88	37	30	74	92	991	127
Saint-Germain-l'Hermitte....	1000	21	99	46	116	85	107	247	110	56	29	87	104	1107	122
Le Vernet-la-Varenne.....	820	18	59	36	76	67	134	207	100	53	32	73	64	919	135
Ambert.....	530	15	120	39	78	59	118	101	69	41	37	77	83	837	138
Le Breuil.....	394	9	43	26	43	51	96	87	52	52	28	51	37	575	112
Besse.....	1028	22	85	38	74	32	37	46	22	42	15	46	60	519	98
Saint-Nectaire.....	760	11	38	»	»	38	76	51	7	»	29	33	34	»	»
Le Brugeron.....	850	»	»	»	»	»	101	187	»	»	41	93	57	»	»
Sauviat.....	331	13	67	27	73	82	89	222	90	68	39	52	59	881	132
Billom.....	359	8	52	24	64	66	157	109	46	40	35	54	42	697	102
Tallende.....	»	8	46	24	»	49	93	67	»	»	33	35	42	»	»
Ceyssat (C ^{ne} d'Allagnat)....	805	27	106	47	100	54	77	163	41	54	»	59	89	»	»
Puy-de-Dôme (Obs.).....	1467	76	317	120	157	113	98	147	104	122	69	115	152	1590	231
Clermont (Obs.).....	388	11	55	30	64	44	50	58	26	49	31	41	60	519	145
Clermont (E. N.).....	400	»	»	22	72	41	47	59	17	43	36	35	61	»	»
Clermont (P. C.).....	378	10	44	33	57	53	73	53	17	45	25	28	64	502	109
Aulnat (C ^{ne} de Clermont)...	329	6	30	20	47	53	77	86	28	52	35	39	39	512	93
Orcines.....	832	24	141	60	98	51	84	111	33	60	37	71	104	874	195
Pont-du-Château.....	350	7	38	21	56	61	109	125	46	52	29	49	43	636	100
Pontgibaud.....	673	15	65	57	120	51	90	155	15	65	61	69	91	854	103

Stations.	Altitude.	Janv.	Fév.	Mars.	Avril.	Mai.	Juin.	Juill.	Août.	Sept.	Oct.	Nov.	Déc.	Total de l'année.	Nombre de jours pluvieux.
<i>Bassin de l'Allier (suite).</i>															
Pontaugur	538	25	90	51	71	72	65	145	42	37	48	56	85	787	123
Combronde	392	16	74	53	87	64	83	101	13	49	20	53	70	683	125
Saint-Beauzire	319	»	»	24	52	53	80	83	36	60	34	42	53	»	»
Chappes	315	3	26	25	47	52	90	80	28	56	32	42	41	522	»
Thiers	414	40	102	38	113	50	88	92	55	62	33	95	47	815	109
Saint-Rémy-s.-D.	672	23	125	58	162	91	104	302	91	69	51	82	60	1218	151
Saint-Clément	485	18	127	49	165	63	157	208	60	130	41	57	99	1174	130
Vichy	270	11	75	46	79	59	129	92	55	62	30	56	54	748	134
Vichy (P. C.)	»	11	67	38	73	60	129	92	55	62	20	56	46	709	128
Quouille	374	14	78	51	55	58	95	126	33	28	30	72	61	701	126
Saint-Gervais-d'Auvergne ..	729	15	96	53	99	62	105	160	54	55	31	72	74	876	125
Menat	480	17	94	59	87	65	86	112	24	41	32	58	60	735	»
Ébreuil	310	19	87	56	101	66	100	94	32	63	37	74	30	759	113
Coutansouze	595	31	96	69	78	69	109	106	41	41	31	64	54	789	96
Chantelle	297	10	62	26	62	60	98	81	43	43	21	46	52	604	107
Monestier	300	5	37	20	38	50	119	68	29	41	10	47	31	495	59?
Châtel-de-Nouvre	230	8	33	34	27	47	78	63	61	38	17	64	38	508	93
La Ferté-Hauterive	227	9	47	57	35	33	139	75	56	35	38	57	42	623	88
Bessay	226	10	61	40	70	59	138	72	66	32	17	64	41	670	106
Cressanges	428	11	81	44	32	46	113	75	70	44	12	57	24	609	102
Les Ramillons (C ^{te} de Chemilly) ..	295	7	70	32	57	66	131	113	89	36	24	57	44	726	109
Moulins (E. N.)	222	6	»	25	»	27	98	»	67	59	2?	31?	21?	»	»
Moulins (P. C.)	215	6	71	25	45	45	90	92	60	45	17	52	41	589	98
Villeneuve	215	15	68	37	70	57	132	108	88	49	14	84	39	761	129
Vélat (C ^{te} de Franchesse) ..	250	10	47	46	49	50	120	70	80	34	24	58	36	624	136
Saint-Pierre-le-Moutier	214	13	60	30	72	51	128	67	61	51	20	57	60	670	134
<i>Bassin du Cher.</i>															
Auzances	557	6	34	36	43	38	65	»	41	34	32	53	45	»	110
Chénérailles	528	23	84	65	79	82	58	120	70	76	39	58	53	807	132
Château-sur-Cher	560	10	78	37	85	65	71	91	50	35	37	63	66	688	123
Marcillat	495	13	72	51	69	73	85	88	57	41	46	62	55	712	136
Arpheuilles-Saint-Priest.	540	6	109	20	»	74	77	106	60	51	28	85	49	»	»
Commentry	391	8	73	48	72	76	90	94	52	51	29	46	48	687	130
Lamaids	500	16	99	9	83	75	73	110	56	47	25	67	57	717	110
Le Mont (C ^{te} de S ^t -Angel) ..	388	22	55	40	43	61	78	71	52	33	43	50	32	580	121
Montluçon (Eaux et Forêts) ..	220	18	61	56	55	55	66	50	50	52	21	53	41	578	86?
Montluçon (P. C.)	220	6	69	58	62	55	66	73	52	31	22	59	44	597	111
Laqueune (C ^{te} d'Épineuil) ..	483	22	56	33	41	36	86	109	123	71	27	105	110	819	100
Culan	274	10	»	25	83	63	47	88	48	45	38	52	49	»	»
Châteaumeillant	255	13	54	32	55	73	69	107	»	»	32	66	38	»	»
Les Brays (Forêt de Tronçais) ..	227	13	54	22	66	54	85	83	63	35	27	61	42	605	100
Richebourg	246	15	65	34	62	48	98	84	63	57	27	78	66	697	111
Bougimont	300	22	75	37	68	50	89	66	75	49	40	77	64	712	155
Issoudun	447	15	59	58	63	85	58	68	64	66	26	49	31	642	124
Charost	424	14	73	61	57	82	78	»	22	»	13	34	18	»	»
Levet (Soudrain)	483	17	59	47	49	62	67	45	72	71	25	51	39	604	98
Dun-sur-Auron	480	18	66	46	53	69	69	52	»	»	13	72	49	»	»

RÉSUMÉ DE 1908.

117

Stations.	Altitude.	Janv.	Fév.	Mars.	Avril.	Mal.	Juin.	Juill.	Août.	Sept.	Oct.	Nov.	Dec.	Total de l'année	Nombre de jours pluvieux.
<i>Bassin du Cher (suite).</i>															
Ourouer-les-B	214	10	58	17	55	59	133	69	»	»	22	71	58	»	»
Bengy-sur-Craon.....	198	11	39	27	37	32	55	38	34	34	11	37	27	382	92
Bourges (E. N.).....	156	18	48	49	53	75	70	94	44	61	20	33	47	612	141
Bourges (C. M.).....	128	18	48	55	»	76	70	94	44	57	20	33	48	»	»
Bourges (Écluse).....	137	14	52	40	46	67	59	95	46	»	»	»	»	»	»
Saint-Palais (la Réserve)...	304	29	83	70	58	99	79	124	69	116	»	64	55	»	»
Vierzon (Le Briou).....	168	16	69	57	70	98	89	66	47	95	23	61	58	749	132
Allogny.....	190	44	89	51	68	97	89	68	60	104	26	49	40	785	123
Nançay.....	136	8	45	26	39	79	100	74	38	»	»	48	39	»	»
Aubigny.....	192	31	91	53	36	92	82	98	6	80	20	33	47	669	90
Salbris.....	410	14	53	40	34	78	99	56	47	73	14	46	38	592	123
Mennetou-s.-Cher.....	88	13	94	68	59	162	190	140	83	124	30	66	67	1096	96
Saint-Aignan.....	71	14	32	32	25	74	94	71	50	45	11	28	47	523	84?
Montrichard.....	68	5	49	32	25	62	105	70	59	62	81	42	77	669	87?
Luzillé.....	115	12	48	63	38	77	126	55	48	47	54	37	66	671	141
Chambray.....	87	14	39	57	39	82	130	45	13	21	33	36	53	562	129
<i>Bassin de l'Indre.</i>															
Sainte-Sévère.....	303	13	60	32	58	58	57	54	45	37	26	54	37	531	115
La Châtre (M. Rouet).....	230	14	60	29	64	70	71	64	87	48	26	55	57	645	143
Châteauroux (E. N.).....	152	20	61	67	76	106	66	79	77	68	»	50	50	»	»
Châteauroux (P. C.).....	161	20	51	44	43	82	67	51	67	61	38	42	60	626	130
Châteauroux (C. M.).....	156	16	58	50	56	104	68	56	71	62	42	42	62	687	133
Clion-sur-Indre (Ec. d'Agr.)..	105	19	51	»	51	108	»	58	»	»	31	57	77	»	»
Villeloin-Coulangé.....	95	18	50	62	29	54	155	92	55	56	29	34	62	696	106
Loches (C. M.).....	74	12	40	33	36	81	93	16	32	33	40	30	44	490	93?
Manthelan.....	100	3	47	58	41	76	115	49	25	35	41	33	63	586	»
Veigné.....	60	15	44	41	»	54	145	48	29	55	35	33	59	»	»
Le Ripault (Poudrerie).....	»	10	44	38	41	79	151	49	33	42	35	35	59	616	158
Saint-Benoist.....	70	9	39	60	42	»	»	43	25	46	»	30	57	»	»
<i>Bassin de la Creuse.</i>															
Felletin.....	546	14	70	43	65	36	70	76	29	39	40	47	70	599	129
Aubusson.....	441	19	82	37	82	61	50	103	32	38	15	41	57	617	135
Ahun.....	433	14	87	42	67	62	59	102	59	49	36	55	57	689	84?
Boussac.....	380	17	82	51	87	79	61	136	58	57	46	82	47	803	104
Guéret (C. M.).....	467	21	31?	29?	32?	59?	73	183	76	63	27	94	57	745?	120?
Guéret (E. N.).....	468	17	103	60	77	108?	70	148	63	61	37	95	84?	923?	155?
Bénévent.....	535	28	110	66	75	87	67	94	76	49	31	57	59	799	148
Bessines.....	342	22	81	60	90	133	129	156	53	50	52	56	68	950	64?
Nantiat.....	340	»	»	»	»	»	»	85	75	57	62	43	95	»	»
Bellac.....	216	23	76	57	49	115	90	76	51	35	38	35	58	703	86?
Magnac-Laval.....	226	24	75	63	58	113	108	94	68	40	41	44	77	805	108
La Souterraine.....	382	21	95	69	61	114	74	92	82	39	49	61	74	831	159
Dun-le-Paleteau.....	355	10	56	49	83	53	37	97	57	30	23	39	42	576	136
Saint-Sulpice-les-Feuilles...	290	18	69	62	67	105	91	93	62	62	38	43	72	782	119
Saint-Benoit-du-S.....	290?	15	82	54	51	59	85	91	80	48	25	42	76	708	107

Stations.	Altitude.	Janv.	Fév.	Mars.	Avril.	Mai.	Juin.	Juill.	Août.	Sept.	Oct.	Nov.	Déc.	Total de l'année.	Nombre de jours pluvieux.
<i>Bassin de la Creuse (suite).</i>															
Montmorillon.....	84	18	52	50	39	108	78	47	52	52	57	53	67	673	96
Saint-Savin.....	84	15	59	59	44	100	84	78	50	47	70	37	61	704	123
Le Blanc.....	80?	12	55	54	42	110	106	52	56	42	47	38	77	691	102
Barrou.....	60	»	»	67	54	103	83	30	43	60	54	32	68	»	»
Buxeuil.....	50	5	39	47	31	75	91	25	20	43	40	23	43	482	102
Bournan.....	»	12	48	61	38	76	112	57	47	42	54	36	69	652	137
Ligueil.....	104	15	42	36	28	65	104	17	»	»	41	27	40	»	»
Saint-Senoeh.....	143	14	69	71	38	101	101	37	44	67	51	43	54	690	143

Bassin de la Vienne.

Gentiox.....	750	54	183	120	120	74	71	129	55	81	41	78	143	1149	157
Eymoutiers.....	420	41	109	90	66	79	130	141	60	64	34	55	110	979	127
Pontarion.....	440	8	67	62	46	45	69	126	85	53	29	»	76	»	»
Saint-Léonard.....	356	17	107	74	41	65	89	123	64	36	35	43	82	776	113
Châteauneuf.....	460	84	194	83	76	79	113	148	71	34	55	112	139	1188	111
Saint-Germain-les-Belles... ..	»	»	»	»	»	»	»	65	67	61	52	48	87	»	»
Pierre-Buffière.....	338	9	63	55	19	39	60	67	20	42	19	23	49	465?	96
Nexon.....	331	27	46	37	27	76	61	24?	39	26	55	49	91	558?	109
Oradour-s.-Vayre.....	350	21	94	62	44	110	72	81	64	60	45	42	75	770	93
Saint-Laurent-s.-G.....	240	54	142	125	66	86	124	85	76	63	37	42	85	985	73?
Limoges (E. N.).....	257	33	97	66	46	54	102	75	65	49	53	84	100	824	149
Limoges (C. M.).....	245	30	101	73	55	95	89	77	70	53	55	57	102	857	134
Limoges (Obs.).....	306	30	102	86	59	102	93	60	85	42	52	52	93	856	174
Cassepierre (C ^o de Rilhac-Rançon) ..	»	29	118	81	56	80	94	75	69	61	37	55	109	864	110
La Crouzille (C ^o de S ^t -Sylvestre).	»	23	108	75	61	122	105	142	67	73	32	47	102	957	121
Couzeix.....	»	»	»	»	»	»	»	60	69	52	50	53	103	»	»
Rochechouart.....	247	8	38	47	24	104	31	98	56	30	71	31	54	592	108
Chabonais.....	160	28	67	72	46	119	86	71	48	40	88	49	85	799	144
Confolens.....	138	26	83	96	63	117	67	78	73	59	87	49	90	888	178
Nouic.....	240	5	119	89	64	131	104	125	78	42	66	54	89	966	123
Availles-Limouzine.....	162	13	46	76	42	126	89	53	»	»	112	32	54	»	»
Sauzé-Vaussais.....	»	1	45	83	22	95	99	53	31	35	62	30	63	619	116
Rom.....	»	16	55	88	41	104	107	26	50	42	82	38	79	728	106
Lezay.....	125	20	82	103	44	93	109	40	48	»	»	»	98	»	»
Coubé.....	141	9	45	82	25	96	118	33	61	42	84	36	69	700	102
Le Plan-de-Moussol.....	120	12	41	55	41	92	120	49	42	43	86	42	54	677	76?
Lussac-les-Châteaux.....	110	16	53	59	37	126	87	71	56	51	87	49	65	757	92
Montamisé (M. Farcy).....	110	11	34	57	42	81	112	50	32	40	69	37	55	620	132
Poitiers (P. C.).....	115	16	23	61	42	79	114	27	34	48	62	34	49	589	131
Poitiers (E. N.).....	117	13	33	39	36	140?	116	24	28	38	58	26	76	627?	120
Poteau (près Vouillé).....	140	9	26	69	11	48	»	63	23	36	18	12	37	»	»
Châtellerault.....	54	6	40	65	45	73	95	27	23	50	53	35	57	569	88
Rilly.....	102	8	43	55	58	77	121	55	32	42	36	31	50	608	103

Bassin de la Loire, du Bec-d'Allier à Angers.

La Guêrche.....	182	16	91	»	60	57	51	57	106	33	25	54	55	»	»
Givry.....	170	16	81	54	44	47	101	67	77	51	19	59	41	657	82

Stations.	Altitude.	Janv.	Fév.	Mars.	Avril.	Mai.	Juin.	Juill.	Août.	Sept.	Oct.	Nov.	Déc.	Total de l'année.	Nombre de jours pluvieux.
<i>Bassin de la Loire, du Bec-d'Allier à Angers (suite).</i>															
Pougues	209	26	41	56	»	57	108	76	»	»	20	65	65	»	»
Sancergues	174	21	70	68	64	61	77	51	78	59	15	61	47	672	104
Vielmanay	185	19	73	64	57	61	87	101	75	65	10	55	50	720	148
Pouilly-s.-Loire	181	15	61	63	56	69	83	111	38	58	12	51	57	674	138
Saint-Satur	150	20	73	61	43	78	68	85	65	82	13	43	50	681	105
Champoulet	193	4	54	30	43	70	68	81	42	70	19	37	36	554	108
Châtillon-s.-Loire	136	24	82	65	48	80	52	89	»	88	3	40	97	»	»
Gien	125	12	51	25	41	70	57	91	38	61	17	25	36	524	140
Gien (Obs.)	131	»	»	45	40	90	71	120	51	»	18	38	52	»	»
Coullons	170	18	74	49	52	82	100	82	39	74	20	37	51	678	124
Sully-sur-Loire	118	13	72	49	45	99	95	59	52	27	10	18	45	584	103
Ouzouer-s.-Loire	140	21	59	38	51	80	55	73	57	59	9	26	47	575	65
Loury	28	15	58	57	49	96	90	66	33	53	11	46	55	629	106
Orléans (E. N.)	105	6	68	42	17	79	162?	57	44	44	27	34	56	636?	127
Orléans (P. C.)	104	»	63	34	25	79	116	71	37	25	13	43	»	»	»
Olivet	45	8	64	53	23	46	109	64	34	54	21	15	38	529	108
Chécy	»	9	53	52	32	78	84	37	34	46	18	34	35	512	107
Jargeau	104	10	61	48	43	93	78	64	47	43	17	35	53	592	122
Châteauneuf-sur-Loire	114	21	80	84	51	76	62	39	32	35	19	34	55	588	122
Tigy	»	5	39	43	40	39	63	30	48	46	6	29	45	433	92
Ardon	110	6	56	43	25	58	121	50	35	42	23	32	54	545	90
La Ferté-Saint-Aubin	102	20	52	34	50	79	104	48	51	95	9	52	29	623	95
Sennely	»	19	66	53	34	92	119	51	46	56	13	25	46	620	103
Ligny-le-Ribault	»	4	78	45	7	66	42	32	52	23	29	26	35	439	56?
Cléry	»	4	35	47	10	82	84	50	57	32	31	18	30	480	89
Épieds	145	2	30	36	9	51	98	28	23	26	39	15	41	398	57?
Ouzouer-le-M.	131	14	53	49	12	55	63	50	25	27	22	12	42	424	73
Meung-s.-Loire	91	4	36	45	9	83	83	56	58	32	30	18	28	482	89
Baulle	102	11	58	49	17	80	89	53	47	35	32	10	40	521	86
Beaugency	»	8	23	30	18	77	69	71	»	»	49	33	47	»	»
La Ferté-Saint-Cyr	92	11	68	51	29	64	73	54	52	54	22	33	54	565	93
La Motte-Beuvron	108	11	69	64	35	129?	122	54	75	53	10	5	37	664?	97
Vernou (Loir-et-Cher)	100	16	57	41	28	87	69	56	52	50	23	32	52	563	81
Contres	100	13	39	39	31	82	83	69	43	49	27	38	43	556	94
Blois (E. N.)	104	6	41	44	22	74	104	48	37	46	33	48	43	546	138
Blois (C. M.)	»	12	51	49	30	69	91	48	36	53	33	31	60	563	155
Vineuil	86	7	33	32	17	83	33	61	40	59	33	29	53	530	100
Maves	130	»	»	5	»	»	74	»	»	»	20	»	54	»	»
Landes	107	7	51	45	9	53	105	116	37	»	»	»	»	»	»
Herbault	132	6	40	49	20	66	91	56	37	41	35	25	59	525	75?
Montreuil	105	16	41	51	26	72	116	62	37	37	34	37	62	591	110
Beaumont-la-Ronce	»	17	55	58	46	77	151	76	»	»	30	26	75	»	»
Vouvray	52	13	29	47	44	80	132	77	30	33	34	35	62	616	128
Montlouis	»	12	56	58	34	81	131	49	16	30	45	31	57	600	82
Tours (Portillon)	66	16	51	52	43	79	107	55	26	37	35	38	44	583	158
Tours (Tranchée)	95	8	40	42	37	85	100	48	35	37	22	38	47	539	161
Mettray (Colonie)	94	16	58	65	46	71	110	55	30	43	34	34	56	618	130
Langeais	42	13	58	35	29	60	102	97	47	47	46	59	63	656	135

Stations.	Altitude.	Janv.	Fév.	Mars.	Avril.	Mai.	Jun.	Jull.	Août.	Sept.	Oct.	Nov.	Déc.	Total de l'année.	Nombre de jours pluvieux.
<i>Bassin de la Loire, du Bec-d'Allier à Angers (suite).</i>															
Restigné.....	45	17	39	63	47	45	41	42	33	35	21	24	78	485	129
Benais.....	30	10	52	59	26	62	125	62	41	41	53	33	63	627	147
Angers (E. N.).....	45	9	23	49	53	49	54	71	51	35	65	43	51	553	133
La Baumette (M. Cheux)...	31	3	31	44	37	29	56	78	36	22	47	30	39	452	133
<i>Bassin du Loir.</i>															
Artenay.....	»	6	51	51	18	78	96	77	28	36	29	29	41	540	92
Outarville.....	»	6	69	37	30	101	115	74	24	42	30	37	48	613	67?
Janville.....	137	4	62	51	29	65	88	54	14	22	24	37	50	500	86
Voves.....	148	5	43	20	7	102	29	79	11	32	31	22	8	389	103
Orgères.....	133	12	45	36	29	87	101	91	35	47	27	16	33	559	116
Patay.....	122	9	37	24	25	31?	101	»	»	20	9	9	»	»	»
Châteaudun (M. Roger)....	142	10	53	49	20	64	78	123	38	32	38	32	45	582	151
Châteaudun (M. Barrière)..	143	10	51	43	20	64	78	123	37	33	38	31	41	569	134
Bonneval.....	126	20	47	44	20	40	45	53	26	25	27	17	35	399	78?
Illiers.....	160	8	34	32	27	38	43	63	16	16	16	16	25	334	111
Brou.....	152	8	33	19	26	54	47	52	34	23	28	26	27	377	130
Authon-du-Perche.....	250	16	42	71	48	51	51	50	25	21	14	28	52	469	144
Droué.....	154	16	61	63	32	73	85	62	23	35	38	12	66	566	77?
Cloyes.....	96	13	61	44	33	80	88	105	18	23	32	20	36	553	107
Morée.....	94	9	55	54	33	105	142	87	27	34	42	23	44	655	119
Oucques.....	125	8	68	50	22	60	93	145	42	24	19	25	42	598	80
Vendôme.....	80	10	55	31	40	106	87	82	26	44	45	36	36	598	118
Saint-Amand.....	123	2	49	64	25	96	95	71	25	41	29	26	49	572	105
Montoire.....	67	13	52	52	26	76	59	72	23	32	36	26	43	510	135
Savigny.....	90	14	53	54	43	68	58	74	45	33	39	28	54	563	113
Mondoubleau.....	160	14	58	63	35	66	52	69	59	25	38	27	51	557	108
Saint-Calais.....	121	10	51	54	34	51	69	88	21	30	32	27	36	503	126
Villaines-sous-Lucé.....	»	»	»	»	17	52	72	84	46	32	44	37	35	»	»
Jupilles.....	150	17	53	61	35	61	51	78	»	36	53	32	42	»	»
Bueil.....	70	»	»	»	»	»	»	»	»	»	»	33	43	»	»
Louestault.....	»	4	50	53	26	85	65	48	25	37	47	35	44	519	110
Vaas.....	58	5	22	123	29	32	43	33	46	61	14	78	20	506	»
La Flèche.....	45	11	23	55	35	35	37	45	23	25	64	34	38	425	74?
<i>Bassin de la Sarthe.</i>															
Forêt d'Écouves (Signal)...	417	24	57	83	48	81	68	79	67	63	28	63	81	742	»
Forêt d'Écouves (V.-H.)....	309	52	74	75	44	93	43	94	57	69	37	44	82	764	174
Forêt d'Écouves (Radon)...	203	50	69	72	40	102	31	103	51	60	29	53	86	746	150
Forêt d'Écouves (Tanville)..	331	61	69	82	52	61	67	105	95	44	43	62	75	816	117
Forêt de Bourses (La Boyère).	148	42	61	46	42	72	47	89	33	42	37	46	76	633	135
Mortagne.....	240	33	65	67	43	52	61	148	27	54	44	47	72	713	167
Saint-Mard-de-Réno.....	236	31	69	67	48	71	59	160	31	49	42	51	73	751	145
Nogent-le-Rotrou.....	129	19	51	61	52	79	54	132	37	35	37	36	46	639	104
Thiron-Gardais.....	240	28	65	59	47	65	57	106	38	40	44	38	61	648	102
Bellême.....	222	32	56	86	50	108	68	135	34	48	38	44	62	761	134

RÉSUMÉ DE 1908.

121

Stations.	Altitude.	Janv.	Fév.	Mars.	Avril.	Mai.	Juin.	Juill.	Août.	Sept.	Oct.	Nov.	Déc.	Total de l'année.	Nombre de jours pluvieux.
<i>Bassin de la Sarthe (suite).</i>															
Forêt de Perseigne.....	188	31	46	61	47	64	46	112	26	47	34	46	78	638	126
Villaines-la-Carelle.....	200	»	»	68	»	»	39	119	82	47	39	42	66	»	»
Alençon (C. M.).....	148	32	55	63	36	76	30	110	40	46	31	45	72	636	123?
Alençon (E. N.).....	147	26	39	67	31	76	29	»	36	39	15	27	39?	»	138?
Villaines-la-Juhel.....	200	44	82	87	50	106	64	66	52	31	15	46	76	719	165
Sougé-le-Ganelon.....	144	30	46	70	50	73	37	144	31	»	34	40	67	»	»
Monhoudou.....	125	16	31	43	10	59	34	86	25	38	42	45	66	495	125
Beaumont-sur-Sarthe.....	83	26	31	38	29	112	27	88	37	27	14	22	48	499	72?
Pézé-le-Robert.....	»	»	»	»	»	52	34	83	29	53	32	38	90	»	»
Ballon.....	98	3	24	8	9	46	44	88	21	26	37	29	49	384	88
Bonnétable.....	120	12	31	40	45	77	51	49	16	21	40	23	30	435	125
La Ferté-Bernard.....	99	16	52	49	40	63	65	73	32	45	31	33	46	545	120
Saint-Corneille.....	»	»	»	»	»	103	61	64	31	24	50	32	»	»	»
Conlie.....	127	5	22	23	16	24	22	48	20	49	29	25	36	319	94
Sainte-Suzanne.....	143	4	29	34	27	62	80	66	43	»	»	32	71	»	»
Meslay.....	86	16	55	86	44	52	50	80	30	35	40	55	64	607	161
Grez-en-Bouère.....	87	15	49	68	29	56	43	38	28	33	57	46	63	525	167
Le Mans (E. N.).....	87	12	43	17?	22	45	84	80	19	30	25	52?	36	465?	107?
Le Mans (Us. à gaz).....	48	11	29	42	21	51	60	81	12	32	44	24	35	442	122
Connerré.....	82	6	42	66	28	50	71	73	14	20	16	17	37	440	106
Bouloire.....	135	19	59	66	25	53	22	112	44	31	47	33	37	548	98
<i>Bassin de la Mayenne.</i>															
Domfront.....	191	61	84	68	75	49	54	64	110	65	31	29	61	751	140
Forêt-d'Andaines.....	265	68	102	86	69	51	43	97	103	45	47	44	80	835	131
Couptrain.....	191	54	92	87	39	51	24	88	44	50	25	29	64	647	145
Pré-en-Pail.....	227	49	84	91	37	43	42	88	62	65	33	63	77	734	162
Le Horps.....	277	»	65	»	»	63	40	75	66	64	32	45	71	»	»
Gorron.....	179	31	58	61	56	53	23	57	57	55	29	39	63	582	149
Ambrières.....	122	49	65	81	60	60	41	69	47	69	»	35	76	»	»
Mayenne.....	129	36	56	67	54	56	31	71	34	60	54	35	79	633	127
Ernée.....	126	31	68	78	59	54	39	57	51	65	55	38	73	668	199
Chailland.....	94	27	52	65	39	23	29	49	41	56	49	55	72	557	126
Montfours (M. Gaumer)...	100	19	»	»	»	»	60	40	»	»	52	71	»	»	»
Bais.....	184	31	59	64	34	59	59	38	65	65	33	54	74	635	114
Evron.....	119	42	46	33	26	46	55	32	40	49	14	36	70	489	107
Montsûrs.....	79	14	47	56	42	32	57	56	33	46	38	28	56	505	182
Laval (E. N.).....	60	22	37	77	41	21?	39	64	29	37	42	38	73	520?	146
La Brulatte.....	122	24	53	70	50	32	38	54	27	44	50	44	64	550	159
Cossé-le-Vivien.....	81	17	50	69	35	55	31	54	27	37	57	55	76	563	122
Saint-Denis-d'Anjou.....	51	3	36	54	54	47	57	25	14	26	72	35	52	475	69?
Château-Gontier.....	57	14	47	69	47	45	32	100	10	41	42	61	68	576	197
Craon.....	48	12	31	69	41	48	33	43	29	38	34	57	60	495	151
Saint-Aignan-sur-Roë.....	100	16	34	72	47	52	34	48	32	40	36	56	68	535	127
Champigné.....	46	6	37	60	52	47	51	89	15	34	34	32	64	521	110
La Meignanne.....	35	6	34	64	43	39	47	66	19	27	62	37	51	495	134
Champigné (La Frogeraie)...	65	14	40	55	38	47	47	89	22	33	40	33	53	521	»

Stations.	Altitude.	Janv.	Fev.	Mars.	Avril.	Mai.	Juin.	Juill.	Août.	Sept.	Oct.	Nov.	Déc.	Total de l'année.	Nombre de jours pluvieux.
<i>Bassin de la Loire inférieure, rive droite.</i>															
Candé.....	46	10	33	62	43	25	46	»	9	47	34	28	56	»	»
Varades.....	»	2	8	45	18	29	47	21	17	18	35	30	26	296	61
Oudon.....	»	6	32	78	34	16	21	2	19	5	12	29	53	307	63
Joué-s.-Erdre.....	45	15	36	77	45	28	60	44	50	»	43	40	80	»	»
Nort.....	19	8	21	62	29	19	44	34	24	42	32	35	56	406	79
Nantes (Obs.).....	41	14	47	90	40	42	49	34	34	52	34	54	79	560	174
Nantes (Institut Pasteur)...	»	12	33	64	31	33	50	15	18	50	23	44	60	433	127
Chantenay-s.-Loire.....	»	15	47	79	35	42	52	25	30	40	39	58	74	536	124
Bouaye.....	»	3	24	54	23	18	37	2	25	37	29	50	55	357	89
Cordemais.....	20	16	48	86	37	30	34	26	44	56	16	48	71	512	120
Savenay (E. N.).....	44	13	18	50	»	50	44	22	27	91	22	56	72	»	»
Saint-Nazaire.....	8*	14	32	89	33	26	10	20	26	61	14	47	82	454	97

Bassin de la Loire inférieure, rive gauche; bassin de la Sèvre Nantaise.

Secondigny.....	162	24	69	123	»	65	97	»	»	»	»	»	»	»	»
Parthenay (E. N.).....	181	24	50	75	52	48	169	65	39	49	48	37	70	726	130
L'Absie.....	234	41	48	113	70	78	94	103	53	58	54	45	107	864	99
Moncoutant.....	203	28	67	113	51	59	»	»	»	54	47	49	91	»	»
Saint-Loup.....	100	6	30	53	50	38	138	60	»	»	49	24	44	»	»
Airvault.....	133	10	»	»	»	»	»	»	»	»	»	»	»	»	»
Monts-sur-Guesnes.....	146	6	20	57	21	39	129	62	»	»	»	»	»	»	»
Tourtenay.....	»	9	29	65	46	38	106	88	20	63	48	38	50	600	106
Bressuire.....	180	9	36	99	37	51	145	36	»	36	25	32	84	»	»
Châtillon-s.-S.....	170	27	59	140	47	46	90	51	28	51	49	40	45	673	92
Saint-Maurice-la-F.....	135	15	39	72	»	34	94	64	»	»	74	41	55	»	»
Argenton-Château.....	120	10	31	62	42	32	112	46	16	44	46	33	43	517	111
Thouars.....	»	6	19	32	27	39	55	»	»	»	25	»	»	»	»
Fontevault.....	78	»	65	38	41	43	138	13	57	38	92	27	46	»	»
Chalonnès.....	21	4	29	54	32	14	55	78	18	44	48	34	46	456	77?
La Chapelle-S ^t -Florent.....	88	8	37	77	45	36	70	37	25	33	45	45	55	513	97
Les Herbiers.....	98	23	61	109	59	28	72	57	9	29	14	21	37	519	149
Montaigu.....	52	14	41	91	65	28	58	67	28	56	41	43	71	603	131
Vieillevigne.....	42	12	49	102	59	30	54	26	29	70	19	41	81	572	111
Clisson.....	55	19	37	84	63	32	54	44	29	59	23	37	66	547	90
Les Champs-Neufs.....	»	9	22	52	30	18	37	21	33	31	29	50	55	387	120

BASSINS ENTRE LA LOIRE ET LA GIRONDE.

Bassins de la Vie, du Lay et de la Sèvre Niortaise.

Pointe-S ^t -Gildas (sém.)....	10	8	25	57	24	22	11	10	20	54	8	37	73	349?	71?
Pornic.....	»	16	38	90	39	19	20	19	37	65	31	50	79	503	138
Noirmoutiers.....	22	14	30	89	45	20	26	15	42	51	22	75	97	526	204
Bouin.....	6	13	40	93	54	27	34	25	30	56	54	50	111	587	124

Stations.	Altitude.	Janv.	Fév.	Mars.	Avril.	Mai.	Jun.	Juill.	Août.	Sept.	Oct.	Nov.	Déc.	Total de l'année.	Nombre de jours pluvieux.
<i>Bassins de la Vie, du Lay et de la Sèvre Niortaise (suite).</i>															
Ile d'Yeu (sém.).....	8	32	56	124	58	22	17	14	23	72	21	57	147	643	108
Saint-Gilles-sur-Vie.....	11	20	45	95	39	23	38	18	27	34	39	39	75	492	92
Les Sables-d'Olonne.....	6	23	44	119	41	20	61	32	27	37	35	40	112	591	128
La Roche-s.-Yon (E.N.).....	79	26	70	95	70	33	92	101	42	30	35	49	88	731	132
Chantonay.....	60	26	50	99	67	44	74	26	34	52	50	45	94	661	127
Pouzauges.....	»	32	61	89	61	50	95	50	30	50	54	49	84	705	151
La Châtaigneraie.....	150	35	73	100	33	57	80	59	39	57	61	52	102	748	89?
Fontenay-le-Comte.....	40	14	50	93	34	45	101	46	26	46	53	46	80	634	132
La Longèves (C ^{ne} de St.-Médard-d.-P.)	6	17	51	101	35	50	76	48	22	44	57	49	86	636	101
Luçon.....	15	20	50	94	46	40	79	31	26	43	46	38	95	608	106
L'Aiguillon-sur-Mer.....	4	16	36	79	28	34	56	21	17	47	49	22	86	491	88
Marans.....	»	16	73	60	25	53	56	52	27	42	40	17	111	572	75?
Le Goufre.....	4	11	27?	54	17	30	47	37	19	28	56	30	57	413?	»
Le Beugnon.....	112	20	69	95	40	63	70	73	»	»	»	»	»	»	»
Béceleuf.....	80	16	76	117	41	80	73	»	»	»	»	»	»	»	»
Fénioux.....	»	9	51	79	43	49	66	36	35	52	»	45	94	»	»
Chantecorps.....	188	20	90	97	48	79	91	57	27	59	60	38	98	764	110
Champdeniers.....	120	15	62	94	47	76	97	47	30	31	58	43	92	692	134
Vielpain (C ^{ne} de Pamproux).	76	14	56	61	42	67	69	26	21	37	57	34	52	536	109
Chey.....	135	36	102	119	47	94	120	46	47	60	81	50	126	928	147
La Couarde (C ^{ne} de Goux)...	122	14	82	103	43	81	115	39	42	59	73	»	99	»	»
La Sotterie.....	6	12	67	88	31	78	101	19	30	60	61	40	103	690	117
Boisragon.....	»	16	77	91	39	80	100	30	35	61	»	40	92	»	»
Chaban.....	15	16	47	54	35	37	49	41	28	57	44	36	75	519	94
Niort (Comporté).....	35	10	68	91	38	102	97	60	33	52	40	46	102	739	133
Niort (Donjon).....	»	5	28	65	26	75	82	49	23	41	54	47	88	583?	144
Mauzé.....	21	14	62	80	34	64	85	44	27	56	64	38	108	676	123
Prin-Deyrançon.....	»	14	76	87	35	75	97	46	37	57	58	33	122	737	123
Frontenay.....	30	15	48	96	44	71	111	50	25	51	72	38	101	722	118
Saint-Sigismond.....	5	14	57	89	38	57	95	79	35	52	56	48	103	723	123
Arçais.....	13	15	58	95	40	54	97	37	23	33	»	43	120	»	»
Bazoin.....	5	18	52	86	39	70	71	88	25	50	68	46	104	717	126
La Rochelle (E. N.).....	7	15	53	59	17	18	91	36	15	36	52	34	76	502	139
La Rochelle (P. C.).....	5	17	60	108	29	36	63	35	27	45	58	28	73	579	104
Les Baleines (ph.).....	47	15	32	88	38	27	54	22	24	44	63	27	79	513	144

Bassin de la Charente.

Chalus.....	»	»	»	»	»	»	»	104	73	55	»	40	111	»	»
Nontron.....	»	35	110	86	30	112	61	69	75	72	»	»	»	»	»
Montbron.....	152	32	97	85	47	142	110	58	34	56	96	53	102	912	121
Touvre.....	»	23	76	85	31	93	129	59	49	54	97	42	94	832	141
Angoulême (P. C.).....	95	23	74	51	26	79	83	36	31	55	108	33	75	674	138
Angoulême (E. N.).....	48	25	72	54	23	92	104	64?	56?	73?	119	31	95	808?	140
Angoulême (Poudrerie).....	29	29	63	79	31	86	109	37	38	43	106	38	96	755	97?
Barbérieux.....	103	39	39	102	37	82	115	26	42	86	94	40	98	800	122
Guimps.....	72	»	»	»	»	»	»	»	»	76	99	41	107	»	»

RÉSUMÉ DE 1908.

Stations.	Altitude.	Janv.	Fév.	Mars.	Avril.	Mai.	Jun.	Juill.	Août.	Sept.	Oct.	Nov.	Déc.	Total de l'année.	Nombre de jours pluvieux.
<i>Bassin de la Charente (suite).</i>															
Jonzac.....	43	26	46	67	24	42	76	25	35	45	95	25	83	589	98
Cognac.....	9	27	77	81	40	104	104	28	43	43	106	39	100	792	108
Rouillac.....	120	33	97	91	42	94	119	49	45	75	74	44	97	863	111
Aigre.....	68	34	69	83	49	92	117	47	42	53	78	39	95	798	144
Champagne-Mouton.....	135	15	66	114	42	64	155	61	39	21	30	21	24	652	108
Civray.....	123	16	52	75	35	116	121	45	52	41	66	43	74	736	119
Ruffec.....	111	25	59	53	49	69	40	23	35	53	27	10	18	461	122
Hanc.....	»	16	65	»	»	»	»	»	»	»	»	»	»	»	»
Luché.....	»	17	»	80	32	103	120	55	»	»	»	»	»	»	»
La Brousse.....	57	18	75	87	48	94	127	78	50	»	»	»	»	»	»
Chail.....	71	11	83	92	37	95	114	26	47	59	89	44	102	799	136
Saint-Jean-d'Angély.....	11	4	25	41	19	58	95	45	24	51	65	21	29	477	107
Saintes.....	8	26	65	87	32	91	92	48	37	68	110	36	98	790	109
Rochefort-sur-Mer (Obs.)..	9	24	45	90	38	48	74	43	26	45	76	26	101	636	141
Bel-Ébat.....	6	20	68	74	34	57	67	47	32	57	90	30	92	668	89
Chassiron (sém.).....	22	21	33	73	33	43	57	29	18	45	65	30	97	544	132
BASSIN DE LA GIRONDE.															
<i>Bassin de la Dordogne.</i>															
Ussel.....	641	6	80	16	22	40	79	71	37	47	10	20	40	468	121
Champs.....	500	39	128	79	65	65	113	112	61	96	18	75	118	969	144
Église-Neuve-d'Entraygues.	825	63	219	97	»	109	160	115	64	112	61	113	168	»	»
Condat.....	700	47	176	97	58	99	97	152	60	82	45	99	134	1146	157
Riom-ès-Montagne.....	840	54	153	»	»	89	111	158	62	73	»	116	90	»	»
Saignes.....	500	57	138	58	117	85	128	138	46	66	17	87	129	1066	122
Mauriac.....	700	42	124	67	59	69	118	99	58	94	23	72	147	972	151
Pléaux.....	640	49	133	78	62	55	101	116	72	57	18	77	153	971	128
Saint-Cernin.....	800	65	195	89	85	65	102	146	74	74	36	97	192	1220	151
Col de Néronne.....	1244	51	143	70	87	41	102	213	29?	20?	44	76	127	1003?	107?
Mandailles.....	930	77	»	»	»	82	168	202	75	»	47	113	235	»	»
Bénech (C ^{me} de Mandailles).	1020	81	328	113	116	86	189	213	82	95	59	144	271	1777	157
Saint-Jacques des Blats.....	1000	45	145	80	70	68	74	98	44	64	33	66	132	919	134
Vjr-sur-Cère.....	675	20	150	179	45	56	142	165	88	»	45	133	234	»	»
Marmanhac.....	650	45	145	87	53	50	100	166	81	62	40	77	138	1044	134
Aurillac (E. N.).....	682	33	124	81	33	39	127	81?	73	58	39	69	148	905?	100?
Aurillac (C. M.).....	630	42	118	78	42	54	136	136	50	78	41	82	170	1027	146
Combemaury (C ^{me} de Labrousse).	800	32	48?	38?	26	16?	114	61?	62	54	38	76	132	697?	136?
Saint-Mamet.....	771	41	121	78	47	55	143	95	79	66	47	88	186	1046	113
Laroquebrou.....	445	26	102	73	43	61	108	79	77	59	16	48	138	830	129
Saint-Santin-Cantalès.....	630	55	118	81	81	80	146	114	»	»	»	»	»	»	»
Argentat.....	196	15	56	167	43	21	44	83	37	87	29	101	204	887	127
Beaulieu.....	157	40	82	54	44	30	65	73	27	76	17	51	118	677	109
Bretenoux.....	138	19	54	64	33	17	84	42	18	52	13	63	85	544	102
Saint-Céré.....	152	25	77	73	7	44	109	106	38	66	24	58	111	778	110

RÉSUMÉ DE 1908.

Stations.	Altitude.	Janv.	Fév.	Mars.	Avril.	Mai.	Juin.	Juill.	Août.	Sept.	Oct.	Nov.	Déc.	Total de l'année.	Nombre de jours pluvieux
<i>Bassin de la Dordogne (suite).</i>															
La Tronquière.....	707	26	99	70	31	35	106	132	74	65	24	56	130	848	83
Gramat.....	290	12	81	76	59	25	85	55	14	53	15	31	105	611	83
Montfaucon.....	320	41	101	66	32	29	129	75	38	63	28	60	114	776	107
Frayssinet.....	200	37	71	55	30	30	95	91	41	75	40	37	81	683	97
Cazals.....	195	55	125	73	31	34	78	74	18	63	47	65	87	750	89
Salviac.....	160	30	63	43	25	29	57	79	28	57	43	38	78	570	67?
Lafage.....	"	"	"	"	36	44	65	72	47	61	58	51	93	"	"
Gourdon.....	250	28	66	43	10	32	123	65	31	65	47	46	81	637	93
Loupiac.....	286	29	72	74	20	33	122	85	29	47	32	51	77	671	71?
Souillac.....	100	30	73	59	23	32	147	82	20	65	45	49	86	711	107
Martel.....	200	35	79	69	15	24	119	84	21	70	33	60	102	711	71?
Vayrac.....	130	30	87	70	38	32	114	60	29	71	41	52	105	729	89
Chartriers-Ferrière.....	318	33	84	67	25	58	122	54	21	77	41	65	80	727	102
Tulle (P. C.).....	236	40	111	80	30	62	132	84	23	92	26	81	128	889	95
Brive (P. C.).....	132	34	96	108	33	50	123	91	31	86	48	55	102	857	145
Brive (collège).....	112	30	85	69	19	38	123	65	25	77	26	61	96	714?	124?
Saint-Yrieix.....	"	"	"	"	"	"	"	127	65	85	83	34	139	"	"
Coulaures.....	126	22	73	55	18	73	101	30	40	65	85	44	83	689	130
Périgueux (E. N.).....	89	28	71	53	10	70	87	36	88	36	82	48	51	660	125
Biras (M. Dethan).....	138	3	69	58	16	71	59	40	66	55	61	45	91	634	77?
Eyrissou (C ^{me} de S ^t -Crépin).	"	35	83	86	"	"	"	"	"	"	"	"	"	"	"
Carsac.....	"	32	62	54	12	44	106	41	31	63	57	46	72	620	107
Le Buisson.....	"	29	70	53	27	70	67	58	33	70	48	36	62	623	148
Auriac (C ^{me} de Calès).....	"	25	45	"	14	58	"	"	"	"	"	"	"	"	"
La Boissière (C ^{me} du Bugue).	"	36	78	74	29	78	84	59	38	79	54	54	77	710	158
Bergerac.....	21	20	63	57	16	65	86	82	85	58	73	45	85	735	102
Bergerac (collège).....	32	"	"	"	"	"	"	85	74	67	57	50	81	"	"
S ^t -Avit-du-Moiron.....	20	28	63	57	25	68	72	56	78	76	47	41	112	723	128
Blanzaguet.....	102	40	36	65	6	73	110	46	63	43	123	40	77	722	61?
Ribérac.....	"	29	63	85	29	99	85	48	66	38	119	49	83	793	108
Bellon.....	109	"	"	"	"	"	"	"	"	"	"	"	84	"	"
Chalais.....	46	35	77	84	29	87	111	38	87	50	87	50	99	834	129
Montguyon.....	70	43	119	98	30	81	128	50	78	57	90	58	123	955	116
Les Églisottes.....	"	39	75	90	28	82	110	40	51	52	100	45	101	813	127
S ^t -Antoine-s.-l'Isle.....	"	39	62	77	31	86	130	23	34	56	82	39	92	751	122
Saint-Émilion.....	"	36	53	53	28	72	121	46	37	72	54	33	109	714	116
Sallebeuf (Ch ^{me} de Vacquey).	73	44	68	62	49	77	103	30	44	77	94	30	117	795	108
Cavignac.....	76*	38	79	99	45	61	160	32	50	68	105	44	131	912	119
<i>Bassin du Lot.</i>															
Le Bleyard.....	1088	13	32	32	105	55	156	47	70	40	30	70	185	835	111
Bagnols.....	916	16	26	40	73	55	114	25	72	52	16	66	107	662	97
La Loubière (C ^{me} de Chadenet)	1140	"	31	42	59	51	162	31	103	73	13	61	86	"	"
S ^t -Étienne-du-Valdonnez.....	1050	58	43	14	28	82	120	17	81	59	54	63	180	799	54?
Lannéjols.....	900	5	28	7	35	48	86	13	96	57	14	60	80	529	"
Les Salces (C ^{me} de la Rouvière).	1100	18	30	18	52	50	77	37	72	65	9	50	89	567	86

Stations.	Altitude.	Janv.	Fév.	Mars.	Avril.	Mai.	Juin.	Juill.	Août.	Sept.	Oct.	Nov.	Déc.	Total de l'année.	Nombre de jours pluvieux.
<i>Bassin du Lot (suite).</i>															
Mende (P. C.).....	722	13	32	24	19	55	106	43	78	54	23	60	71	578	90
Mende (Pépinière).....	726	8	33	9	11	51	112	39	73	61	19	62	64	542	57?
Balsièges.....	685	23	44	40	49	49	92	21	73	53	14	72	102	632	66
Marvejols.....	650	14	14	34	20	28	113	26	77	46	30	46	77	525	83
Cam-de-la-Roche.....	1207	14	29	7	14	66	76	58	78	55	25	74	75	571	89
S ^t -Chély-d'Apcher.....	987	15	34	35	29	56	77	98	77	59	58	63	128	729	127
Le Malzieu.....	846	11	31	11	14	62	47	35	27	73	14	44	86	455	98
Ruines.....	920	28	60	32	45	68	37	92	86	41	68	57	120	734	95
Saint-Flour.....	914	12	35	37	41	62	94	102	68	44	39	89	125	748	76
Paulhac.....	1096	27	57	36	34	65	162	»	40	38	21	33	118	»	»
Pierrefort.....	950	36	116	95	52	63	98	88	86	77	21	77	153	962	110
Chaudesaigues.....	775	27	70	60	50	58	116	78	87	57	23	57	95	778	122
Nasbinals.....	1187	18	92	50	46	73	164	104	85	74	35	80	157	978	103
Espalion (S. hy.).....	336	63	121	80	36	64	102	82	94	85	48	79	175	1029	93
Entraygues.....	237	36	129	72	26	74	186	81	94	70	46	68	174	1056	85
Laguiole.....	1000	38	100	64	50	66	83	92	58	83	44	70	114	862	111
Mur-de-Barrez.....	791	37	116	67	46	60	174	123	83	51	51	166	173	1147	86
Raulhac.....	750	38	167	102	35	45	125	107	49	87	36	123	218	1132	150
Montsalvy.....	800	50	118	109	»	38	151	118	88	»	»	57	210	»	»
Marcolès.....	710	47	141	97	36	50	»	96	»	»	26	74	165	»	»
Maurs.....	290	45	110	79	33	41	132	86	98	68	32	59	153	936	125
Figeac (S. hy.).....	218	39	102	69	40	39	102	102	77	73	24	54	123	844	99
La Capelle-Marival.....	387	29	93	60	39	40	117	112	33	62	32	56	120	793	99
Livernon.....	325	41	78	50	57	35	97	97	52	84	39	62	125	817	105
Cajarc.....	151	36	108	66	13	43	145	88	67	74	70	57	134	901	84
Limogne.....	310	45	111	54	29	36	129	101	54	107	90	53	135	944	116
Saint-Géry.....	130	42	119	66	29	22	135	64	28	80	64	50	146	845	106
Cahors (S. hy.).....	124	35	69	54	31	28	91	46	54	66	67	54	113	708	116
Cahors (E. N.).....	122	29	63	30	28	19	102	33	51	58	62	52	111	638	105
Catus.....	190	50	103	46	58	14	71	69	24	24	53	38	100	650	81
Luzech.....	105	32	83	44	30	22	68	75	36	63	91	57	118	739	80
Puy-l'Évêque.....	120	40	89	42	40	39	79	83	42	58	74	59	106	751	94
Tournon-d'Agenais.....	210	20	52	21	27	41	75	65	46	»	37	26	92	»	»
Sauveterre-la-Lém.....	122	42	87	53	45	49	78	80	37	53	52	49	»	»	»
Villeneuve-s.-Lot (C. M.)...	56	32	63	48	25	61	70	68	43	61	44	53	107	675	158
Villeneuve-s.-Lot (S. hy.)..	64	23	39	44	29	58	59	76	30	55	42	57	85	597?	102?
<i>Bassins du Tarn et de l'Aveyron.</i>															
Montmirat.....	1043	4	34	12	56	65	147	49	86	53	20	63	115	704	74
Pont-de-Montvert.....	900	25	39	37	116	56	198	50	58	60	40	98	343	1120	75
Champlong-de-B. (C st de P. de Montv.)..	1080	20	33	45	64	54	203	16	58	39	55	118	405	1110	89
Florac.....	551	14	40	26	100	40	98	12	53	44	33	66	220	746	87
Cassagnas.....	835	4	»	8	69	24	184	30	30	37	64	117	261	»	»
Hures.....	1020	11	20	19	39	37	68	14	59	55	19	41	92	474	74
Meyrueis.....	710	19	57	45	65	62	112	28	44	58	78	64	218	850	»
Valbelle (C st de Meyrueis)..	1000	31	78	45	231	50	164	15	56	58	81	139	439	1387	144
Aire-de-Cote (C st de Basurels)	1100	2	5	19	116	30	146	6	51	38	75	150	429	1067	»

Stations.	Altitude.	Janv.	Fév.	Mars.	Avril.	Mai.	Juin.	Juill.	Août.	Sept.	Oct.	Nov.	Déc.	Total de l'année.	Nombre de jours pluviex.
<i>Bassins du Tarn et de l'Aveyron (suite).</i>															
Col-du-Marquairès.....	971	15	29	33	61	34	124	23	37	46	63	109	208	782	87
Saint-Sauveur-de-P.....	934	21	78	46	175	41	155	31	63	50	67	91	301	1122	91
Trèves.....	525	32	37	35	52	35	127	38	79	58	34	79	229	835	66
Massegros.....	872	20	60	54	49	53	112	53	84	53	18	64	130	750	87
Séverac-le-Château.....	760	27	68	100	52	55	141	70	77	43	19	77	164	893	108
La Cavalerie.....	821	18	54	28	66	46	145	47	55	56	47	60	186	808	73
Le Cabaretou.....	1018	153	308	155	182	112	171	81	93	127	137	192	312	2023	136
La Salvetat-d'Anglès.....	702	125	191	74	248	109	157	70	80	117	127	165	358	1821	107
Lacaune.....	825	79	166	92	155	51	173	83	66	40	74	84	364	1427	140
Famiac.....	900	"	"	"	"	42	217	81	84	41	63	114	363	"	"
La Bastide-Rouairoux.....	393	160	195	25	149	52	148	75	64	3	81	142	254	1348	68
Pradelle-Cabardès.....	745	82	228	117	213	78	210	114	"	35	112	133	295	"	"
Labrespi (C ^{ne} de Mazamet)...	590	19	80	49	40	20	58	42	25	27	39	51	72	522?	132
Prat d'Odié (C ^{ne} d'Arfons)...	800	"	"	"	"	67	220	123	85	72	86	120	317	"	"
Le Montagnet-Sorèze.....	630	"	"	"	142	75	"	"	96	71	"	111	"	"	"
Fontsaguettes (C ^{de} Verdalle)...	650	"	"	"	"	78	196	135	125	49	155	81	209	"	"
Labruguière.....	192	"	"	"	"	49	181	84	94	43	78	53	151	"	"
Salavert (C ^{ne} d'Anglès).....	780	"	"	"	"	36	122	42	28	25	29?	79	250	"	"
Brassac.....	500	"	"	"	"	43	218	98	63	60	67	93	275	"	"
Castres.....	189	23	105	56	51	35	185	79	108	62	91	64	145	1004	121
Puylaurens (Tarn).....	350	"	"	"	"	24	112	76	78	37	114	54	126	"	"
Guitalens.....	431	"	"	"	"	27	138	71	70	41	114	55	116	"	"
Labessonnié (C ^{ne} de Montredon)	520	12	59	32	42	33	57	29	28	38	15	46	54	475?	130
Saint-Pierre-de-Trévisy.....	600	"	"	"	"	53	224	79	83	"	95	81	200	"	"
Alban.....	622	66	158	110	80	59	178	84	104	63	48	66	175	1191	100
Villefranche d'Albigeois.....	406	"	"	"	"	55	214	65	65	69	80	43	116	"	"
Albi.....	188	22	73	60	17	33	173	49	61	61	57	52	125	783	122
Réalmont.....	221	"	"	"	"	65	62	45	4	39	106	43	128	"	"
Graulhet.....	152	"	"	"	"	30	158	78	70	48	92	65	118	"	"
Lavaur.....	139	12	59	41	25	17	75	74	46	43	67	52	111	622	68
Rabastens.....	127	"	"	"	"	19	276	114	54	116	96	75	79	"	"
L'Isle-sur-Tarn.....	121	"	"	"	"	17	108	127	37	42	82	44	120	"	"
Gaillac.....	175	25	90	35	15	31	135	59	61	62	101	44	110	768	88
Valence d'Albigeois.....	500	"	"	"	"	56	155	81	65	57	83	51	164	"	"
Rodez (E. N.).....	609	24	61	41	28	45	97	87	96	56	28	48	97	708	111
Naucelle.....	500	36	120	63	34	32	178	54	76	70	74	44	133	914	112
Carmaux.....	250	25	68	56	26	31	163	51	110	50	62	50	135	827	111
Cordes.....	306	23	65	48	18	21	120	62	53	46	43	33	88	620	101
Vaour.....	410	"	"	"	"	47	120	77	65	50	72	46	113	"	"
Monclar-de-Quercy.....	165	23	62	65	31	37	122	42	80	49	36	47	108	702	89
Montauban (E. N.).....	109	22	55	49	33	40	114	65	69	82	39	48	103	719	133
Caussade.....	115	9	83	56	25	24	100	24	45	50	16	42	102	576	89
Saint-Antonin.....	130	30	102	68	28	46	120	86	102	63	86	56	114	901	84
Caylus.....	235	36	86	58	31	41	129	81	80	58	84	69	114	867	102
Lalbenque.....	280	35	71	39	18	26	116	57	63	66	70	51	120	732	74?
Montalzat.....	300	12	73	60	11	27	59	66	49	"	24	17	53	"	"
Castelnau.....	245	39	72	40	16	16	99	"	56	66	71	59	96	"	"
Molières.....	179	13	21	13	10	9	50	18	"	46	34	18	70	"	"
La Française.....	184	44	141	72	35	24	61	57	47	52	41	78	167	819	115

Stations.	Altitud.	Janv.	Fév.	Mars.	Avril.	Mai.	Jun.	Juill.	Août.	Sept.	Oct.	Nov.	Déc.	Total de l'année.	Nombre de jours pluvieux.
<i>Bassin de la Garonne, cours supérieur, et affluents des Pyrénées.</i>															
Arreau	698	23	114	161?	87?	63	116	92	90	56	27	58	210	1097?	116
Caubous	1230	29	193	130	236	68	179	92	100	79	33	80	279	1498	142
Oé	980	14	97	92	133	96	141	52	125	111	22	63	191	1137	125
Arguenos	»	35	98	126	187	86	142	146	96	106	56	52	260	1390	115
Izaut-de-l'Hôtel	300	19	73	62	168	67	171	136	93	92	50	43	225	1199	127
Juzet-d'Izaut	591	23	72	63	140	67	132	129	86	106	51	50	241	1160	115
Le Fousseret	319	25	57	63	79	50	107	135	49	51	20	25	190	851	132
Cazères	240	16	70	59	76	45	124	78	32	35	14	32	106	687	111
Sainte-Croix	245	22	171	13	89	22	»	41	40	46	45	71	203	»	»
Rimont	532	36	70	66	143	59	173	93	103	54	43	44	223	1107	110
Riverenert	580	65	142	77	164	68	141	77	159	83	69	53	243	1341	132
Seix (Eaux-Forêts)	503	43	114	94	185	88	205	109	126	110	49	60?	257	1440?	159
Seix (C. M.)	514	39	121	76	169	74	205	120	115	102	36	57	269	1383	130
Saint-Girons	391	25	74	48	164	47	115	58	87	36	37	28	145	864	114
Moulis	470	36	152	78	187	74	145	84	93	66	33	44	305	1297	132
Castillon (C. M.)	541	32	94	72	154	67	125	62	112	68	45	39	188	1058	112
Castillon (Eaux-Forêts)	523	28	122	83	153	54	125	69	110	66	39	42	233	1124	125
Orgibet	670	34	188	130	198	86	159	85	110	62	41	62	295	1450	138
Saint-Lary	700	42	180	136	204	56	123	142	82	87	68	119	384	1623	126
Sentein	760	35	130	94	173	78	183	116	116	76	31	51	296	1379	130
Arien	696	25	76	62	166	61	159	74	121	72	40	45	236	1137	124
Couflens (Eaux-Forêts)	706	32	160	83	166	89	183	94	152	118	33	53	294	1457	152
Couflens (C. M.)	703	31	96?	85	158	90	116	92	146	98	34	57	294	1297?	137
Ustou	610	28	131	106	192	86	160	90	176	126	33	63	305	1496	146
Aulus	676	37	174	184	335	119	197	176	146	128	51	94	396	2037	143
Massat	650	44	184	123	247	74	231	125	170	121	53	81	372	1825	140
Boussenac	962	31	158	117	138	74	222	188	145	99	36	68	432	1708	130
Marc (C ^{ne} d'Auzat)	1030	20	100	76	170	109	119	104	124	110	23	65	215	1235	142
Viedessos (C. M.)	707	6	57	71	84	80	121	141	101	64	16	70	201	1012	105
Viedessos (Eaux-Forêts)	825	35	200	151	194	70	199	209	103	84	21	92	391	1749	141
Goulier	1084	20	111	102	135	54	155	139	122	91	17	72	217	1235	139
Capoulet	»	26	82	64	124	64	125	126	143	80	20	32	229	1115	149
Tarascon-s.-Ar.	476	32	69	54	112	47	»	65	141	61	19	32	170	»	125
Saurat	950	69	210	209	195	55	314	228	149	102	40	56	545	2172	160
Larcat	830	26	77	118	164	72	167	110	84	81	26	43	249	1217	137
Les Cabannes	433	18	81	83	159	55	147	79	63	64	19	20	124	912	132
L'Hospitalet	1436	30	143	85	158	102	176	149	101	84	»	100	233	»	»
Mérons	1030	19	125	98	108	»	»	131	123	95	27	34	170	»	»
Ax-les-Thermes (C. M.)	711	7	135	125	178	27?	183	124	97	96	65?	74	225	1336?	107
Ax-les-Thermes (Eaux-Forêts)	740	31	165	120	250	63	145	159	86	66	19	55	286	1445?	144
Prades	1250	47	191	72	182	19	127	99	58	59	14	36	201	1105	112
Fougax	600	36	136	92	169	54	166	88	88	71	38	54	217	1209	136
Belesta	487	15	74	60	122	28	126	70	80	17	31	16	73	712?	128
Chalabre	384	»	»	»	161	52	138	»	»	»	»	»	»	»	»
Mirepoix	301	14	96	68	89	21	91	33	78	40	40	66	79	715	121
Rieucros	282	20	58	51	102	26	125	42	166	43	51	20	133	837	107
Pradières	410	34	113	56	147	48	138	83	129	60	44	37	161	1050	98

RÉSUMÉ DE 1908.

129

Stations.	Altitude.	Janv.	Fév.	Mars.	Avril.	Mai.	Juin.	Juill.	Août.	Sept.	Oct.	Nov.	Déc.	Total de l'année.	Nombre de jours pluvieux.
<i>Bassin de la Garonne, cours supérieur, et affluents des Pyrénées (suite).</i>															
Foix (C. M.).....	397	32	103	59	143	35	119	82	98	62	37	34	157	961	117
Foix (E. N.).....	433	26	100	69	128	»	110	84	103	62	»	39	158	»	»
Le Calmill (C ^{ne} de Ganac)...	1200	50	131	117	150	64	147	170	148	111	60	64	236	1448	165
Le Bosc (Ariège).....	750	61	192	147	240	66	221	164	118	125	80	68	364	1846	155
Mas-d'Azil.....	295	12	88	51	107	73	90	77	73	62	19	41	116	809	»
Le Fossal.....	239	7	42	28	71	9	94	62	16	21	28	34	92	504	88
Belpèch.....	243	20	79	50	86	27	139	65	96	45	75	45	118	845	150
Naurouse.....	192	18	59	55	64	30	86	»	67	33	58	49	»	»	»
Le Faget.....	262	20	76	55	55	24	80	88	64	40	79	53	132	766	114
Toulouse (Obs.).....	194	18	57	42	55	31	119	81	69	81	20	38	122	733	124
Toulouse (E. N.).....	148	13	52	48	50	30	173?	96	»	»	8	32	86?	»	»
Pibrac (Le Bèlard).....	»	15	62	67	60	35	105	74	63	47	12	43	124	707	110
<i>Bassin de la Garonne (R. G.) au-dessous de Toulouse; bassins du Gers et de la Baïse; bassin de la Gironde.</i>															
Lannemezan.....	589	36	89	135	200	79	154	126	104	57	69	64	262	1375	136
Saint-Plancard.....	360	37	93	86	126	50	132	87	83	60	23	31	221	1029	88
Blajan.....	357	72	74	72	110	30	126	101	90	66	23	50	178	992	87
Castelnau-Magnoac.....	247	29	62	58	92	72	136	72	69	26	27	41	146	830	106
Trie.....	313	35	88	109	117	72	157	141	104	47	25	51	186	1132	124
Miélan.....	221	34	79	82	90	67	146	93	59	51	25	52	168	946	113
Masseube.....	205	25	64	72	76	60	145	56	83	43	24	50	142	840	127
Lombes.....	166	31	82	71	82	41	114	65	87	68	18	52	120	831	113
Mirande.....	165	25	68	71	64	77	136	49	62	49	26	45	130	802	83?
Auch (E. N.).....	162	29	82	48	59	56	114	34	51	»	14	53	114	»	121
Auch (P. C.).....	133	27	69	60	43	63	118	41	53	58	15	53	130	730	117
Gimont.....	165	23	60	58	57	36	91	53	56	53	16	44	101	648	106
Lasserre.....	240	16	64	65	56	41	117	126	57	62	13	48	117	782	127
Villeneuve-les-B.....	152	16	65	»	41	50	131	114	48	56	36	34	88	»	»
Canals.....	135	18	36	21	28	30	57	43	46	62	13	28	74	456	59?
Beaumont.....	126	20	72	55	26	31	97	62	35	62	15	38	117	630	109
Vic-Fozzensac.....	134	28	75	59	66	44	131	70	33	70	19	41	135	771	116
Eauze.....	155	19	63	48	40	46	89	18	51	72	30	45	144	665	97
Condom.....	72	36	72	57	67	79	101	74	58	83	27	42	89	785	110
Lectoure.....	87	26	76	50	31	40	101	28	33	68	35	27	80	595	92
Valence-d'Agen.....	68	25	68	64	23	39	114	39	19	106	47	70	128	742	101
Montcuq.....	250	62	65	48	28	30	97	43	45	69	59	55	116	717	»
Montaigu.....	167	39	86	62	43	49	87	54	45	58	48	61	107	739	105
La Roque.....	200	32	54	68	41	57	68	49	16	55	61	64	74	639	92
Agen.....	53	38	90	63	35	58	126	35	36	58	49	90	154	832	118
La Plume.....	215	22	68	50	54	73	97	91	49	»	30	43	109	»	»
Mézin.....	»	33	97	76	65	73	96	57	5	64	62	23	176	827	82
Nérac.....	62	39	52	89	51	115	135	23	15	31	90	12	162	814	67?
Lavardac.....	51	23	45	39	43	73	»	»	»	»	»	»	»	»	»
Port-Sainte-Marie.....	»	22	51	44	38	72	82	52	29	58	45	41	100	634	105
Damazan (M. Courtois).....	32	26	46	43	29	77	87	23	28	64	53	28	95	599	71?
Captieux.....	95	41	72	67	45	71	132	[55	37	64	40	45	154	823	138
Bouglon.....	137	31	44	24	31	50	77	24	46	59	53	75	163	677	107

Stations.	Altitude.	Janv.	Fév.	Mars.	Avril.	Mai.	Juin.	Juill.	Août.	Sept.	Oct.	Nov.	Déc.	Total de l'année.	Nombre de jours pluvieux.
<i>Bassin de la Garonne (R. G.) au-dessous de Toulouse; bassins du Gers et de la Baïse; bassin de la Gironde (suite).</i>															
Monbahu	153	35	62	50	33	59	87	»	»	»	»	»	»	»	»
Castillonnès	131	31	51	31	10	52	85	52	28	49	48	39	88	564	95
Lamothe-Landerron	»	37	57	83	48	63	94	34	51	61	37	39	124	728	147
Col-de-Fer	25	27	38	53	37	65	77	24	43	53	33	26	88	564	117
Sauveterre	»	34	63	64	31	88	136	35	55	50	43	36	104	739	168
Château-d'Yquem	»	28	65	67	44	68	139	45	46	63	44	33	107	749	126
Budos	»	40	69	81	51	81	146	42	50	58	53	31	128	830	174
La Sauve (E. N.)	101	44	81	47	52	77	152	47	63	65	44	23	99	794	122
Pierreton	»	35	78	98	49	55	106	39	50	87	55	34	130	816	141
Bordeaux-Floirac (Obs.)	74	36	56	72	47	58	105	28	59	94	60	29	93	737	185
Bordeaux (D ^{om} des Eaux)	»	42	69	77	43	49	118	36	48	94	62	28	130	796	129
Château-Lafite	»	35	77	106	33	80	83	51	51	61	82	45	119	823	140
Château-Loudonne	»	34	44	83	28	82	71	28	67	44	102	29	98	710	112
Pointe-de-Grave	12*	32	63	167?	47	62	80	15	42	72	146	45	182	953?	115
Royan	10	32	80	96	61	45	67	53	51	41	71	34	127	758	103
Cordouan (ph.)	58	23	43	76	30	35	27	20	33	6	39	23	86	441?	83?
La Coubre (sém.)	6	29	31	58	31	46	44	26	19	28	92	25	116	545	127

BASSINS ENTRE LA GIRONDE ET LES PYRÉNÉES.

Petits bassins entre la Gironde et l'Adour.

Saint-Nicolas	»	28	56	90	33	67	75	9	46	43	89	44	113	693	121
Hurtin (phare)	17	28	57	102	38	73	76	10	56	68	100	42	130	780	120
Moutchic	»	35	81	96	34	66	80	24	68	54	114	50	170	872	138
Sainte-Hélène	40*	45	84	117	63	62	101	24	50	81	90	45	173	935	126
Gressier	»	36	53	102	32	60	109	15	53	52	75	37	146	770	155
Arès	»	30	75	79	41	63	110	32	56	72	96	42	165	861	139
La Salie	»	35	75	96	47	62	142	27	48	59	74	42	159	866	130
Arcachon (C. M.)	4*	33	65	74	38	65	136	36	50	76	67	34	158	832	123
Arcachon (sém.)	10	29	54	78	40	66	145	15	58	69	59	34	150	797	142
Cap Ferret (ph.)	48	34	57	76	41	69	156	22	68	68	71	36	154	852	118
Belin	»	41	101	99	65	62	148	37	37	101	61	39	168	959	146
Labouheyre	69	56	106	113	61	65	124	87	47	99	98	72	208	1136	125

Bassin de l'Adour.

Luz-Saint-Sauveur	685	32	57	36	88	99	106	58	44	54	38	67	220	899	84
Pic-du-Midi (Obs.)	2859	75	396	175	309	58	183	209	124	72	57	89	661	2408	177
Bagnères-de-B. (Obs.)	547	60	132	126	196	85	160	158	109	89	91	86	368	1660	163
Bagnères-de-B. (P. C.)	554	54	115	99	164	107	139	134	102	74	85	80	320	1473	136
Argelès	458	33	194	104	193	95	176	128	72	56	43	63	456	1613	130
Peyranère	1437	76	171	116	218	83	314	115	58	64	28	87	239	1569	98
Gélan	849	63	237	156	233	134	245	142	77	58	54	68	510	1977	112
Laruns	519	71	262	151	207	112	234	226	96	60	58	75	562	2114	109
Bedous	415	39	184	134	106	34	75	86	33	52	23	66	362	1194	104
Nay	264	47	146	107	142	99	224	113	94	53	67	64	270	1426	133
Tarbes (P. C.)	311	60	100	106	128	122	87	84	99	59	74	37	223	1179	117

RÉSUMÉ DE 1908.

131

Stations.	Altitude.	Janv.	Fév.	Mars.	Avril.	Mai.	Juin.	Juill.	Août.	Sept.	Oct.	Nov.	Déc.	Total de l'année.	Nombre de jours pluvieux.
<i>Bassin de l'Adour (suite).</i>															
Maubourguet.....	185	80	210	102	179	227	214	160	132?	160?	145?	49	690?	2348?	110
Lescar (E. N.).....	160	80	147	82	130	93	254	88	54	88	43	66	231	1356	145
Pau (Château).....	236	50	99?	86?	97	77	163	81	93	43	53	56	177	1075?	127?
Pau (gare).....	177	»	»	100	117	87	189	91	107	49	63	62	193	»	»
Pau (Hôpital).....	208	76	147	146	135	82	221	96	114	63	66	72	234	1472	158
Oloron.....	203	63	181	118	168	81	303	92	88	41	77	75	288	1575	143
Mauléon.....	140	106	261	161	236	62	219	176	108	111	58	94	355	1947	131
Saint-Jean-Pied-de-Port....	160	52	200	156	274	92	260	89	90	111	78	132	333	1867	138
Orthez (P. C.).....	87	62	123	166	92	88	252	91	62	72	83	80	255	1426	129
Riscle.....	113	27	56	85	65	77	157	35	63	87	43	54	147	896	116
Cazaubon.....	130	35	80	94	66	71	183	38	42	98	35	53	135	930	115
Mont-de-Marsan.....	43	45	86	120	78	66	199	82	32	98	47	56	148	1057	115
Saint-Sever.....	103	37	69	93	82	63	190	35	61	122	47	49	142	990	102
Tartas.....	37	47	121	174	66	87	249	42	32	150	102	40	249	1359	127
Dax (E. N.).....	11	30	145	176	121?	69	289	39	43	154	123	93	»	»	»
Dax (P. C.).....	8	51	135	179	72	61	235	55	40	141	103	61	219	1352	126
Peyrehorade.....	6	23	99	170	90	56	212	61	36	51	136	71	312	1317	121
Bayonne.....	35	37	134	121	80	44	205	55	32	62	59	30	173	1032	123
Biarritz (sém.).....	29	54	106	137	83	60	196	63	63	106	129	32	202	1231?	152
Biarritz (phare).....	70	35	97	125	73	53	190	50	17	49	50	33	121	893?	140
Abbadia (Hendaye).....	70	126	239	224	188	85	271	41	124	171	184	56	353	2062	152

VERSANT DE LA MÉDITERRANÉE.

BASSINS ENTRE LES PYRÉNÉES ET LE RHÔNE.

Bassins du Tech, de la Tet et de l'Agly.

Col de la Quillane.....	1573	21	40	29	68	19	77	56	73	84	20	47	128	661?	112
Montlouis (C. M.).....	1586	27	95	11	170	69	109	85	90	89	31	42	187	1005?	113
Montlouis (P. C.).....	»	19	34	38	65	69	109	85	86	88	28	42	93	756?	113
La Preste (Le Boix).....	1122	93	14	37	160	52	125	205	152	148	90	164	101	1341	89
Prats-de-Mollo.....	742	93	7	18	95	41	50	130	97	87	82	145	46	891	62
Amélie-les-Bains.....	235	106	10	36	109	11	67	98	98	52	109	185	64	945	88
Montbolo.....	500	93	2	36	106	15	90	115	27	59	87	162	61	853	92
Maureillas.....	496	95	8	35	71	6	60	73	56	39	137	161	41	782	63
Céret (ville).....	183	93	8	30	66	6	35	69	70	42	140	143	36	738	47?
Céret (pépinière).....	521	96	9	36	77	6	62	78	58	39	152	169	40	822	63
Perthus (P. C.).....	424	57	0	65	72	15	100	80	67	52	73	165	94	840	65
Perthus (ville).....	280	74	5	40	83	10	53	77	52	47	76	193	100	810	83
Saint-Marçal.....	738	119	0	23	105	2	16	32	27	50	»	»	40	»	»
Velmana.....	1487	81	37	64	118	52	119	50	72	69	130	132	100	1024	76
Casteil (Saint-Martin).....	661	43	23	23	116	69	119	62	48	46	46	69	97	761?	77
Thuès.....	1137	38	56	14	79	71	60	76	85	44	34	27	96	680	57
Canaveilles.....	1191	18	58	26	59	39	17	43	50	41	38	26	105	520	47
Serdinya (rive gauche).....	1461	»	17	20	83	39	46	15	66	76	39	55	81	»	»
Serdinya (rive droite).....	717	»	17	16	72	42	41	33	57	73	35	56	72	»	»
Olette.....	1133	19	34	47	54	59	64	52	54	93	21	50	57	604	»

Stations.	Altitude.	Janv.	Fév.	Mars.	Avril.	Mai.	Juin.	Juill.	Août.	Sept.	Oct.	Nov.	Déc.	Total de l'année.	Nombre de jours pluvieux.
<i>Bassins du Tech, de la Tet et de l'Agly (suite).</i>															
Villefranche-Belloc.....	889	»	»	»	42	10	37	23	7?	36	12	31	40	»	»
Taurinya	1600	114	105	55	129	32	113	20	26	47	58	159	120	978	58?
Prades	362	45	17	25	49	13	39	18	47	45	40	77	62	477	99
Bouleternère.....	181	65	6	8	82	4	10	11	26	19	63	63	40	397?	»
Sournia (ville).....	513	105	45	45	124	25	55	23	31	44	108	169	214	988	112
Rabouillet.....	880	64	26	50	84	26	68	40	14	27	33	78	98	598	48
Vira-Gastópa.....	1060	50	45	20	138	16	109	70	51	68	100	132	94	903	72
Gincla.....	590	47	41	22	150	20	124	70	49	72	98	»	»	»	»
Caudiès-de-Saint-Paul.....	332	49	60	31	116	16	73	28	32	34	48	27	91	605	81
Cassagnes.....	282	»	11	45	56	8	74	25	43	18	58	»	81	»	»
Ille.....	143	75	6	14	-63	0	46	19	46	48	55	110	66	548	32
Millas (Mas de la Selve)....	95	71	0	48	59	4	72	7	50	12	64	154	85	626	39
Le Soler.....	74	70	0	77	85	0	85	32	54	23	76	218	92	812	34
Perpignan (Obs.).....	32	40	10	44	41	6	48	32	52	34	34	101	99	541	128
Estagel.....	77	102	5	31	45	0	33	6	34	6	32	98	73	465	52
Maurly.....	168	85	48	51	115	11	84	32	43	23	58	144	85	779	116
Soulatgé.....	416	76	79	53	129	9	66	36	26	18	62	199	137	890?	119
Palairac.....	380	74	36	50	91	2	79	29	43	6	102	147	146	805	108
Salces.....	14	0	18	34	43	10	50	0	29	37	12	103	47	383	31
La Nouvelle.....	10	3	15	21	23	5	51	2	56	26	60	58	218	538	57
Elne.....	17	48	0	50	38	7	47	21	50	31	71	50	81	494	36
Argelès-sur-Mer.....	»	85	10	46	42	3	41	30	35	71	223	184	136	906	63
Port-Vendres.....	23	31	12	43	35	2	44	17	46	40	168	156	113	707	76
Paulilles.....	9	34	13	49	40	5	56	33	52	35	169	194	183	863	77
Cap Béar (phare).....	77	30	11	44	42	2	49	19	56	49	140	163	187	792	76
Cap Béar (sém.).....	100	26	9	44	31	4	50	12	56	36	165	139	126	698	70
Banyuls.....	5	30	14	48	45	5	57	54	49	45	173	177	154	851	81
<i>Bassin de la Sègre.</i>															
Col de Puymorens.....	1925	71	58	52	124	72	87	128	66	72	22	21	153	872	139
Bourg-Madame.....	1138	1	43	10	61	68	99	44	39	79	18	20	78	560	65
<i>Bassin de l'Aude.</i>															
Puyvalador (Formiguières). ..	1500	32	86	110	148	226	270	400	300	432	92	182	512	2790	108
Le Capelier.....	1230	20	46	62	131	67	128	87	78	93	34	64	112	922	100
Le Bousquet.....	1114	46	101	45	128	53	106	89	60	58	45	»	»	»	»
Gesse.....	600	39	97	44	167	51	99	85	60	57	39	81	183	1002	105
Les Ombres.....	790	56	156	132	179	64	187	117	105	71	47	»	127	»	»
Mérial.....	944	40	142	79	172	60	132	112	85	75	36	»	»	»	»
Belcaire.....	1023	51	182	137	200	52	123	154	91	59	78	»	»	»	»
Espézel.....	919	51	127	119	183	61	182	111	»	68	47	»	115	»	»
Rodome.....	946	32	88	69	124	61	136	85	67	61	28	»	»	»	»
Les Fangos.....	970	90	104	59	103	62	190	69	119	99	129	»	»	»	»
Gastópa.....	»	50	42	20	139	20	109	70	51	68	100	»	»	»	»
Quillan.....	292	39	103	53	134	27	65	49	44	28	41	37	164	784	96
Bugarach.....	460	90	99	54	161	37	131	44	»	»	72	150	»	»	»

Stations.	Altitude.	Janv.	Fév.	Mars.	Avril.	Mai.	Juin.	Juill.	Août.	Sept.	Oct.	Nov.	Déc.	Total de l'année.	Nombre de jours pluvieux.
<i>Bassin de l'Aude (suite).</i>															
Saint-Ferréol.....	350	20	78	60	70	65	132	105	67	38	93	55	150	933	122
Limoux.....	170	24	42	55	67	30	123	48	101	37	41	36	100	704	92
Monthaut.....	730	109	91	91	197	28	146	73	83	»	»	»	»	»	»
Labétouze.....	»	110	104	90	195	27	148	72	83	»	»	»	»	»	»
Saint-Hilaire.....	170	28	69	64	65	5	153	76	60	6	54	46	146	772	»
Arques.....	351	75	83	76	183	26	143	48	56	34	58	»	»	»	»
Auriac.....	»	77	24	33	118	5	135	84	53	23	»	»	»	»	»
Castillon.....	100	7	14	9	75	25	95	40	86	13	59	»	»	»	»
Lézignan.....	»	5	6	21	58	4	43	11	10	25	61	»	»	»	»
Moux.....	80	35	15	13	33	4	42	23	13	0	24	»	»	»	»
Barbaira.....	289	38	8	27	28	0	47	25	20	0	23	»	»	»	»
Trèbes.....	89	48	22	42	67	25	108	43	49	6	71	83	125	689	88
Carcassonne (E. N.).....	120	32	57	53	78	26	119	54	53	12	37	96	151	768	82
Le Boulou.....	831	58	198	34	154	71	222	126	99	68	103	»	»	»	»
Bram.....	»	21	57	77	90	34	142	84	68	25	83	59	140	880	121
Castelnaudary (École).....	»	23	68	76	84	47	144	83	78	27	73	40	141	884	97
Castelnaudary.....	190	2	560	70	88	54	111	82	45	40	67	59	121	822	94
Castelnaudary (Canal).....	170	12	43	55	52	47	105	60	47	29	39	42	90	621?	116
Lasbordes.....	115	14	74	45	80	28	114	94	20	110	68	43	118	808	82
Villepinte.....	150	20	61	64	95	39	125	106	84	55	66	57	153	925	105
La Loubatière.....	761	59	268	93	190	56	191	85	»	48	62	»	»	»	»
Lampy-neuf (C ^{ne} de Saissac).....	635	45	146	98	159	48	156	118	81	65	85	129	260	1390	121
Saint-Denis.....	563	7	38	18	58	13	142	105	19	27	37	65	93	622	94
Les Martyrs.....	780	25	54	44	43	14	101	84	71	23	62	»	»	»	»
Mas-Cabardès.....	303	50	141	71	111	36	151	83	37	13	70	87	233	1083	112
Lespinassière (Salettes).....	915	82	287	111	217	59	170	110	57	25	78	138	423	1757	126
Lespinassière (village).....	450	85	255	96	196	71	165	97	55	20	71	124	395	1630	123
Caunes (h. b.).....	300	20	59	60	122	27	179	56	42	10	60	»	»	»	»
Caunes (s. b.).....	300	12	33	34	72	15	96	31	29	6	34	»	»	»	»
Saint-Marcel.....	17	14	23	12	46	12	55	11	29	30	42	81	197	532	48
Moussan.....	»	29	11	15	59	23	»	»	»	»	»	»	»	»	»
Narbonne (Canal).....	23	21	23	15	38	10	45	13	27	35	76	98	183	584?	52?
Narbonne (Soc. astronom.).....	12	22	25	14	44	12	58	12	30	36	100	109	198	660	73
Estagnol.....	600	75	82	66	158	34	134	70	»	»	»	»	68	»	»

Bassins de l'Orb, de l'Hérault, du Lez et du Vidourle.

Saint-Pons.....	328	55	48	32	75	42	69	61	50	30	88	138	»	»	»
Saint-Gervais.....	334	52	26	15	23	33	38	49	42	7?	158	15?	361	819?	55
Bédarieux.....	195	67	11	38	36	44	118	15	63	34	283	75	379	1163	57
L'Escandolgue.....	535	24	22	29	57	25	100	21	46	51	140	108	407	1030	72
Lodève.....	174	24	21	33	63	24	119	23	43	50	156	112	434	1102	60
Le Caylar.....	747	26	29	30	83	37	109	27	41	42	99	173	363	1059	65
Campestre.....	»	21	16	84	135	36	134	8	43	38	53	84	418	1070	55
Arrigas.....	»	32	38	32	138	29	165	23	65	45	77	190	384	1218	83
Le Vigan (C. M.).....	230	9	0	49	113	26	129	0	50	25	84	177	658?	1320?	51
Le Vigan (S. hy.).....	229	10	4	43	120	44	102	0	60	34	58	119	425	1019?	62
Vaileraugue.....	378	14	13	37	98	34	148	3	68	32	53	172	455	1127	75