

The background is a repeating pattern of various orange line-art icons. These icons include symbols for science (atom, microscope, test tube, DNA), nature (leaf, snowflake, flower), technology (circuit board, smartphone, mail), and general concepts (lightbulb, hand, gear, house, rocket, eye, speech bubble, clock, house, gear, rocket, eye, speech bubble, clock).

**[geiger.myatom.ru](http://geiger.myatom.ru)**



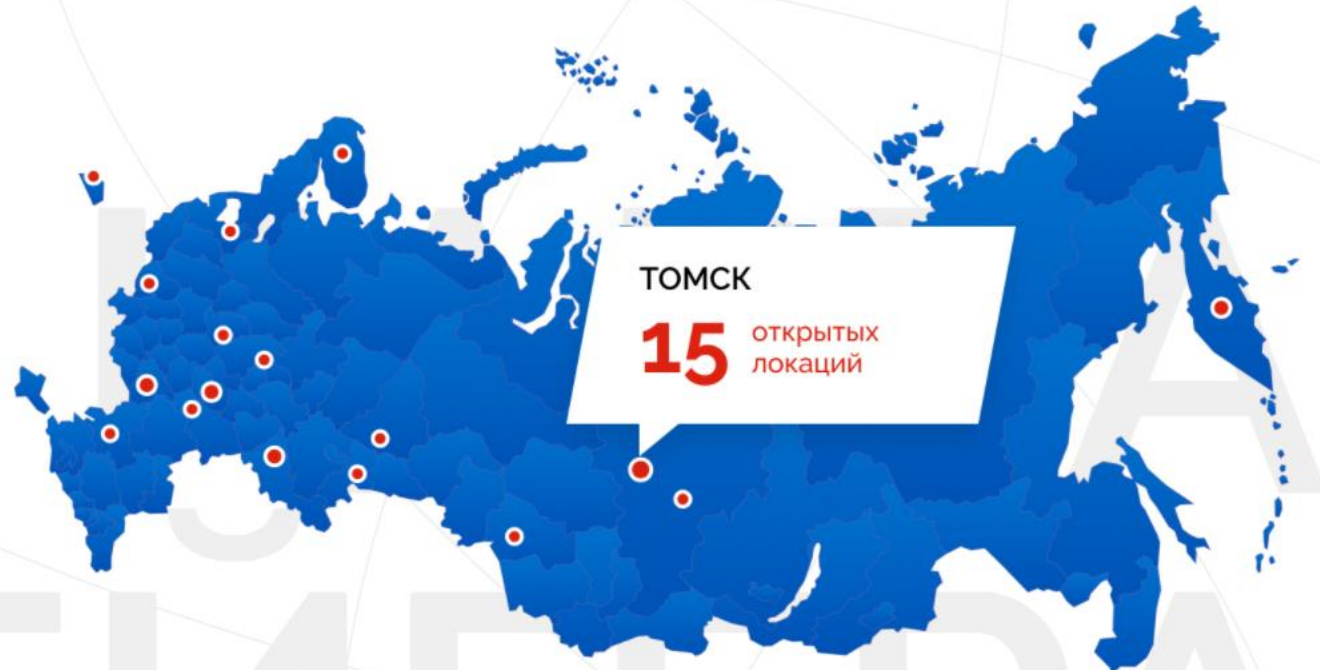
[Карта](#)

[О проекте](#)

[Регистрация](#)

# СТАНЬ ПЕРВООТКРЫВАТЕЛЕМ

Измерь радиационный фон, сфотографируйся с дозиметром, отправь фото и информацию о месте нам!



*Зарегистрируйся и замеряй радиационный фон вместе с сотрудниками ИЦАЭ своего города*

**Присоединяйся**



ГЕЙГЕРА



[Карта](#)


[О проекте](#)

[Регистрация](#)

# Зарегистрируйтесь или войдите в аккаунт

Регистрация

Вход



С той почты, какая указана при регистрации команды

Введите почту  
moderator

Введите пароль  
.....

Войти

им запятую,  
точку



Введите показания дозиметра

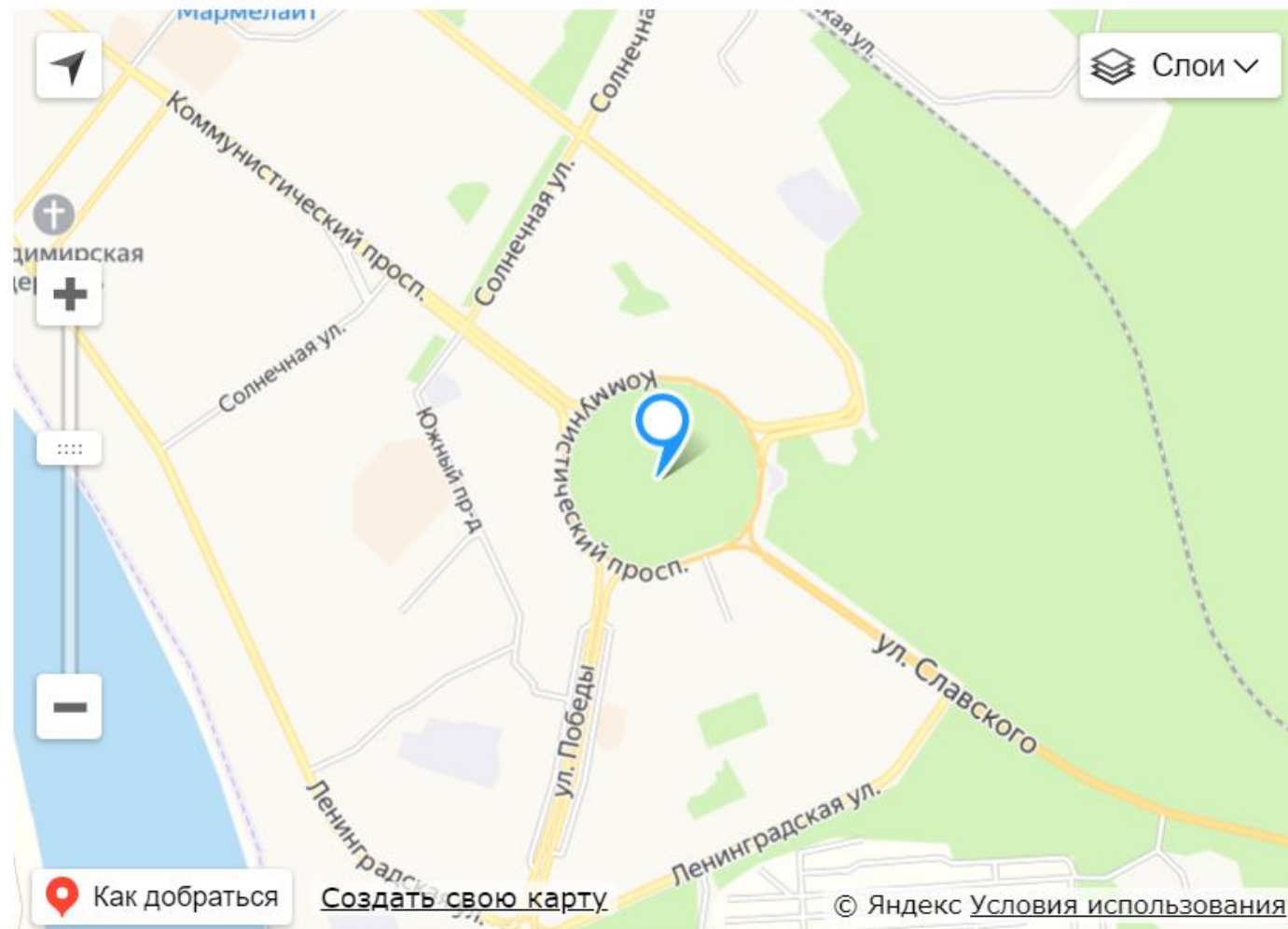

0,13

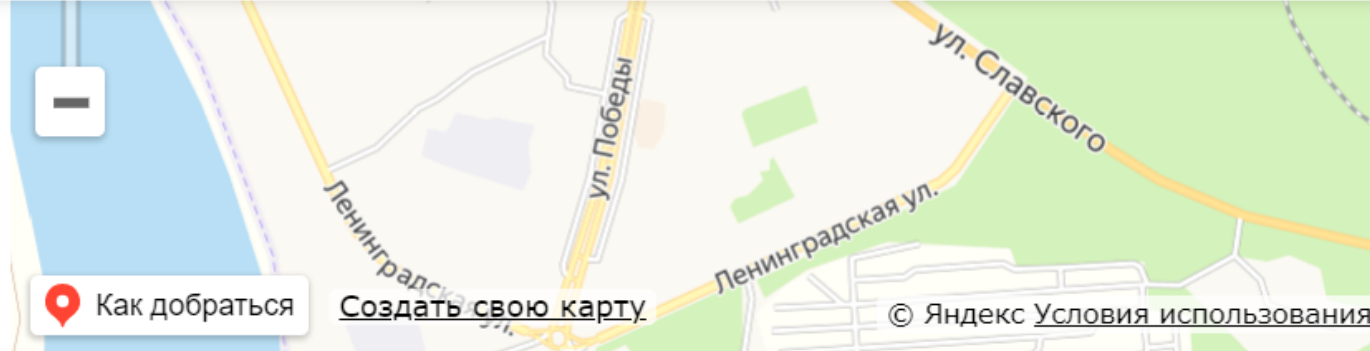
Введите адрес

Россия, Томская область, Северск, парк Победы

ем адрес

им точку на карте





В нашем случае  
обязательно



Добавьте описание (необязательно)



Добавить фото (максимум 4)

добавили фото, ждём 10 секунд,  
бы файлы точно загрузились.  
о сжимаем до размера одного Мб

**Создать измерение**



Copyright © 2021 Geiger.  
All rights reserved.

[Карта](#)

[О проекте](#)

[Личный кабинет](#)

[Контакты](#)

[geiger@myatom.ru](mailto:geiger@myatom.ru)


[Партнёры](#)



# Личный кабинет

Основные

Мои измерения



Если решили что-то изменить или дополнить, то это всегда можно сделать




31.03.21 7:56 Другое

## Женевская пещера. Вход

Россия, Красноярский край, Емельяновский район

Женевская пещера — одна из красивейших пещер Красноярского края, находящаяся в 18 километрах от залива Шумиха. Здесь миллионы лет вода размывает породы и прокладывает себе дорогу, образуя длинные переходы, огромные залы и черные провалы. Протяженность ходов Женевской пещеры составляет 5 284 метра, а глубина — 60 метров. Она входит в систему 70-ти карстовых пещер низовий Бирюсы и окрестностей Бирюсинского залива. В Женевской пещере есть постоянные ледники, ледовые стены, кальцитовые цветы, подземные озёра, флюоресцирующие стены, королиты, пагоды, занавеси, сталактиты, сталагмиты и сталагнаты. (Для справки:

Меневской пещере есть постоянные ледники, ледовые стены, кальцитовые цветы, подземные озёра, флюоресцирующие стены, королиты, пагоды, занавеси, сталактиты, сталагмиты и сталагнаты. (Для справки: сталактиты — свешивающиеся с потолка пещеры «сосульки» разных размеров, и сталагмиты — «сосульки», растущие из пола пещеры. Сталагнат — это нарост, соединяющий потолок и пол пещеры.) Особо украшены грот Эрмитаж и грот Венец, в котором находится ледник с великолепными ледяными воротами.

**0.14** мкЗв[Редактировать](#)

Нажимаем и редактируем



31.03.21 7:45 Другое

## Козыреевский зуб

Россия, Красноярский край, городской округ Дивногорск

Пожалуй, лучшая смотровая площадка Красноярского моря - это вершина горы Козыреевский зуб, которая находится на