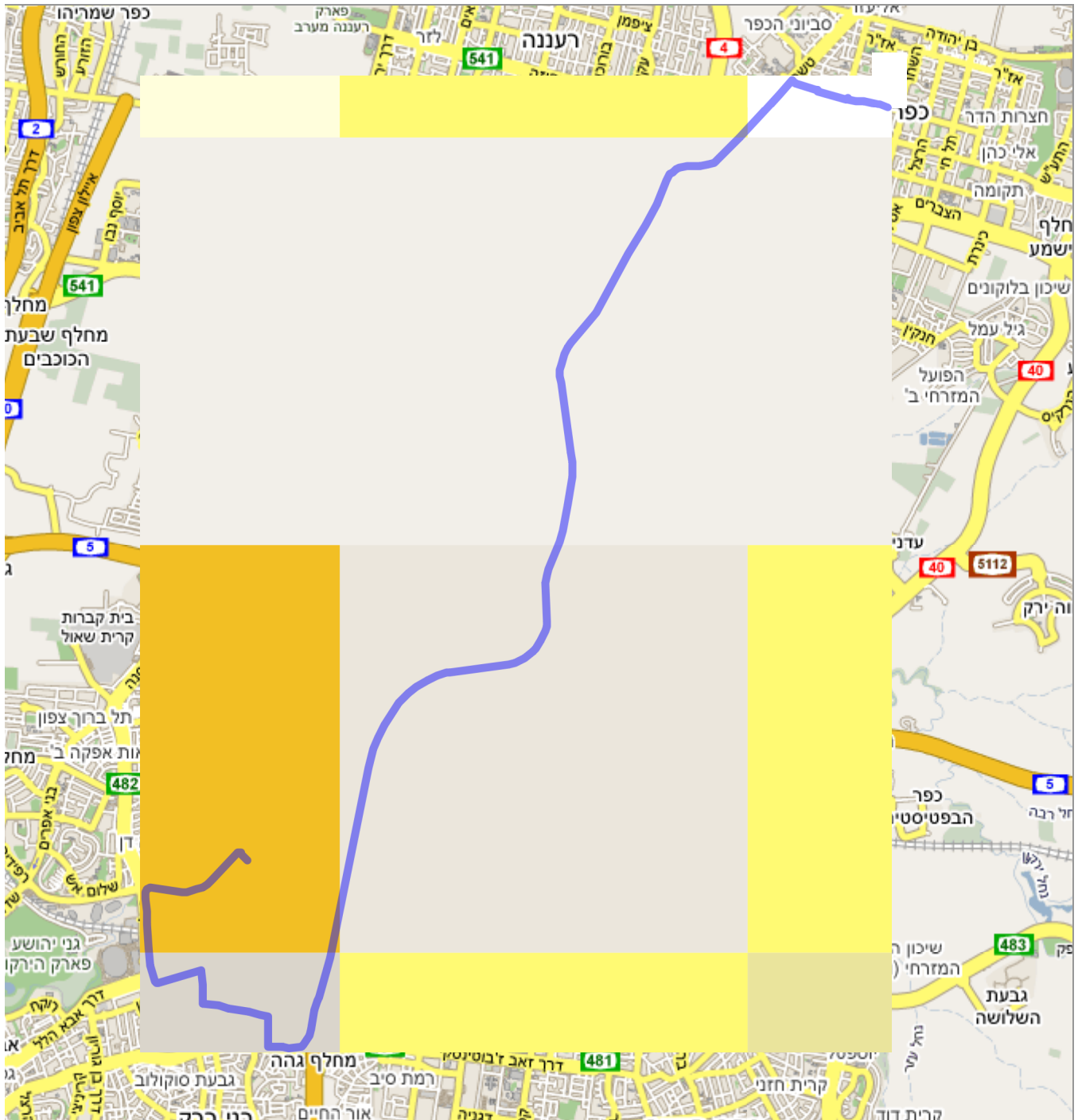
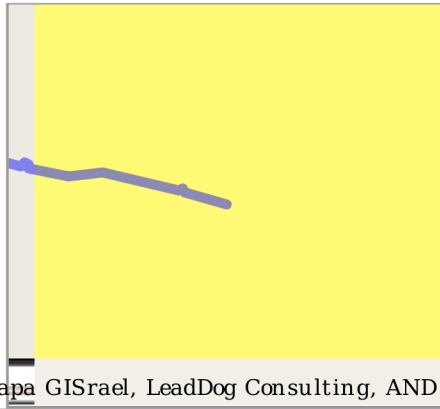


הוראות הגעה אל הנחושת, תל אביב יפו, ישראל
17.4 ק"מ - בערך 23 דקות

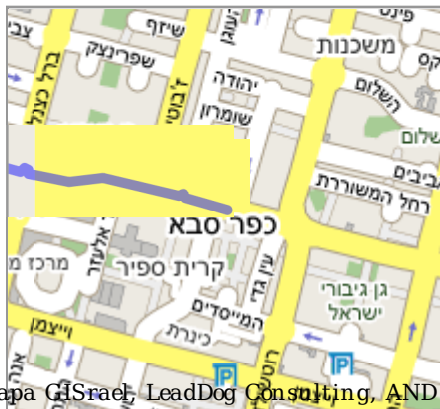


כפר סבא, ישראל



Map data ©2009 Mapa GISrael, LeadDog Consulting, AND

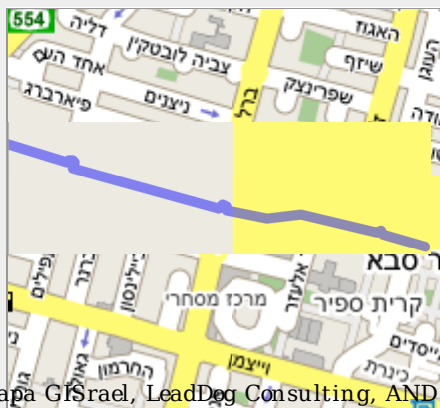
עבור 0.4 ק"מ
סך הכל 0.4 ק"מ



Map data ©2009 Mapa GISrael, LeadDog Consulting, AND

1. התחל מערבה ב-הכרמל לכיוון ארבל
עבור דרך כיכר אחת
בערך 1 דקות

עבור 0.6 ק"מ
סך הכל 1.1 ק"מ



Map data ©2009 Mapa GISrael, LeadDog Consulting, AND

2. בכיכר, צא ביציאה שניה אל דב הוז
עבור דרך כיכר אחת
בערך 2 דקות


עבור 0.8 ק"מ
סך הכל 1.9 ק"מ



Map data ©2009 Mapa GISrael, LeadDog Consulting, AND

3. פנה שמאלה ב-טשרניחובסקי
בערך 2 דקות





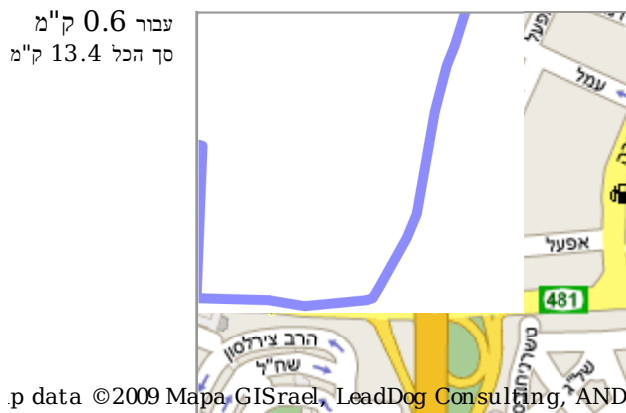
4. פנה קלות ימינה ב-נתיב האבות



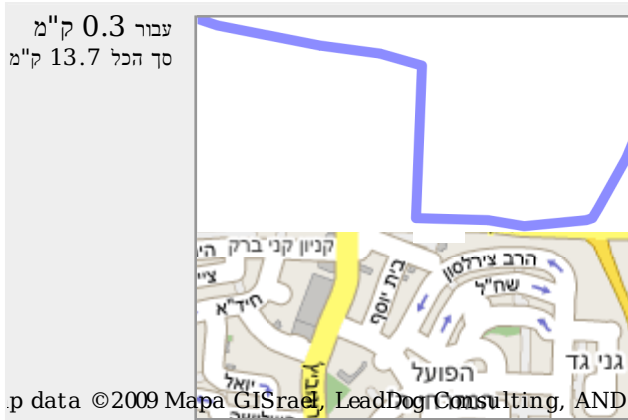
5. פנה ברמפה אל 4 בערך 7 דקות



6. צא ביציאה מחלף גהה לעבר דרך זאב ז'בוטינסקי



7. צא ביציאה דרך ז'בוטינסקי מערב כדי להתמזג אל דרך זאב ז'בוטינסקי בערך 1 דקות



8. פנה ימינה ב-החלוצים



9. פנה שמאלה ב-אברבנאל
בערך 1 דקות



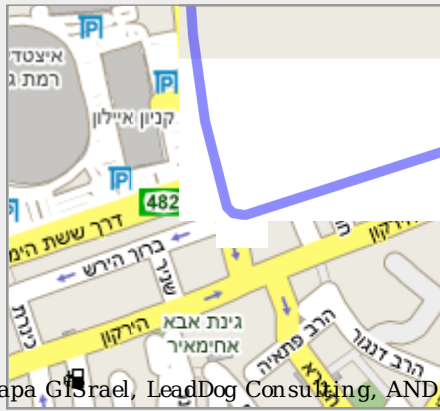
10. פנה ימינה ב-המכבים
בערך 1 דקות



11. פנה שמאלה ב-הקישון
בערך 1 דקות



עבור 0.9 ק"מ
סך הכל 16.2 ק"מ

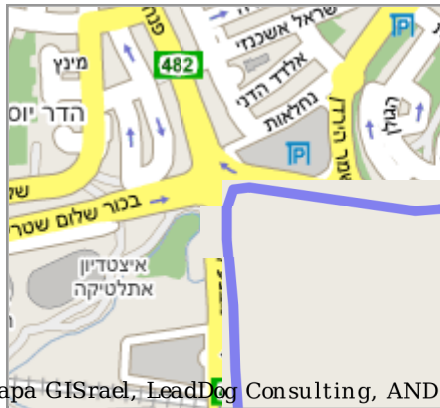


Map data ©2009 Mapo GISrael, LeadDog Consulting, AND

12. פנה ימינה ב-מבצע קדש
בערך 2 דקות



עבור 71 מ'
סך הכל 16.3 ק"מ

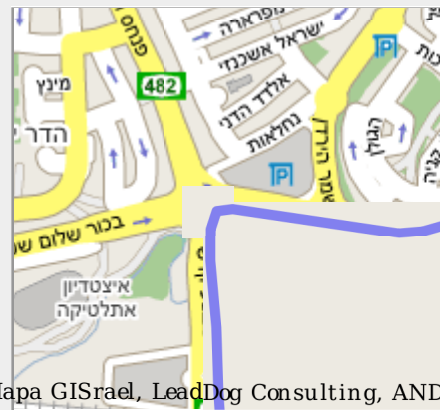


Map data ©2009 Mapo GISrael, LeadDog Consulting, AND

13. פנה ימינה ב-ראול ולנברג



עבור 1.1 ק"מ
סך הכל 17.3 ק"מ

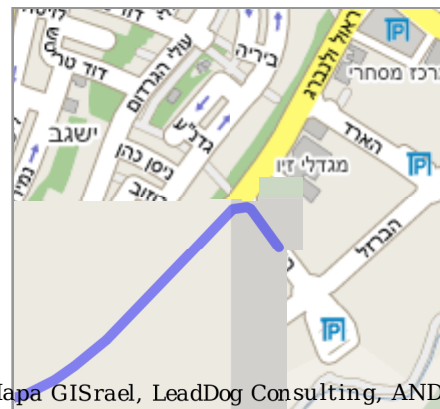


Map data ©2009 Mapo GISrael, LeadDog Consulting, AND

14. פנה קלות ימינה כדי להישאר ב-ראול ולנברג
בערך 2 דקות



עבור 0.1 ק"מ
סך הכל 17.4 ק"מ

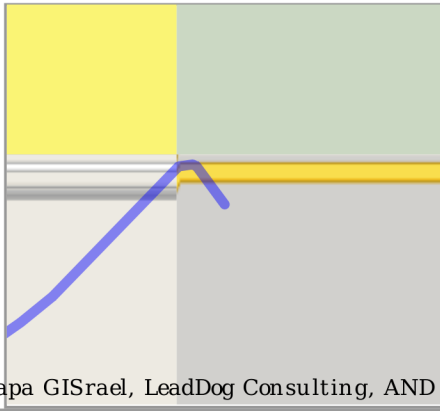


Map data ©2009 Mapo GISrael, LeadDog Consulting, AND

15. פנה קלות ימינה ב-הנחושת



הנחושת, תל אביב יפו, ישראל



Map data ©2009 Mapa GISrael, LeadDog Consulting, AND

הוראות אלו מיועדות למטרות תכנון בלבד. ייתכן שתגלה שעבודות בכביש, עומסי תנועה, תנאי מזג אוויר או נסיבות אחרות עשויים לגרום לתנאים שונים מתוצאות המפה, ומומלץ שתתכנן את המסלול שלך בהתאם. עליך לציית לכל השלטים או ההתראות בנוגע לדרך שלך.

Map data © 2009 AND, LeadDog Consulting, Mapa GISrael